



下野市

輸送交通計画【最終報告書】

最終稿：2022.02.28

【INDEX】

概要 ...2

開催概要	...3
競技日程	...4
輸送対象と輸送母数	...5

会場使用計画 ...6

全体位置関係図	...7
競技会場 大松山運動公園	...12
練習会場	...19
駅シャトル	...21
配宿地・指定集合地	...22
学校観戦	...23
バス待機場	...28

対象別輸送方針 ...29

対象別輸送方針 サッカー	...30
対象別輸送方針 ハンドボール	...31

輸送経路図 ...32

競技会場～練習会場	...33
競技会場～配宿地	...38
競技会場～駅シャトル	...51
練習会場～配宿地	...52
競技会場～学校観戦	...99

バス・タクシー輸送計画 ...102

バス・タクシー台数	...103
計画バス/タクシー輸送計画	...105
シャトルバス輸送計画	...106
学校観戦バス輸送計画	...107

輸送運営計画 ...108

輸送に関する必要業務の検討	...109
組織体制	...110
運営要員一覧	...111
サーバー系統図	...113
要員配置計画 競技会場	...115
要員配置計画 練習会場	...123
要員配置計画 駅シャトル	...128
要員配置計画 バス待機場	...129
輸送備品	...130

交通対策 ...131

交通渋滞緩和計画	...132
車両誘導計画	...134
車両ステッカー(バスID)	...136
バスIDの考え方	...137

誘導サイン計画 ...138

誘導サイン設置の考え方	...139
誘導サイン設置計画：広域	...140
誘導サイン設置計画：詳細	...141
誘導サインデザイン	...146

調整・協議・許認可 ...147

許認可・提出申請	...148
----------	--------

概要

開催概要

- 名称 いちご一会とちぎ国体
- 期間 会期前 9/10(土)～9/19(月)
 本会期 10/1(土)～10/11(火)
- 開閉会式 開会式 10/1(土) カンセキスタジアムとちぎ(栃木県総合運動公園陸上競技場)
 閉会式 10/11(火) カンセキスタジアムとちぎ(栃木県総合運動公園陸上競技場)
- 主催(大会) (公益財団法人)日本スポーツ協会、文部科学省、栃木県
- 主催(競技会) (公益財団法人)日本スポーツ協会加盟競技団体、各会場地市町村
- スローガン 夢を感動へ。感動を未来へ。
- 主旨 アスリートたちが夢に向かって突き進む姿は、大会に参加する全ての人に感動を与えます。
 その感動をレガシーとして、未来の人づくり、地域づくりにつなげていきたいという願いが込められています。
- マスコット とちまるくん



- 名前 : とちまるくん
- 所属 : 地域振興課
- 誕生日 : 11月11日
- 誕生のいわれ : 栃木県庁前のトチノキで生まれたまる♪

下野市概要

- 競技 正式競技2競技
 サッカー(少年男子)、ハンドボール(成年女子・少年女子)
 ※デモンストラレーションスポーツ：キンボールスポーツ
- 会場 サッカー(少年男子) : 下野市大松山運動公園陸上競技場兼サッカー場
 ハンドボール(成年女子・少年女子) : 下野市石橋体育センター
 ※キンボールスポーツ : 下野市石橋体育センター【9月17日(土)実施】

競技日程

競技	種別	会場	日程											
			9/30 (金)	10/1 (土)	10/2 (日)	10/3 (月)	10/4 (火)	10/5 (水)	10/6 (木)	10/7 (金)	10/8 (土)	10/9 (日)	10/10 (月)	
サッカー	少年男子	競技	下野市大松山運動公園 陸上競技場兼サッカー場			○		○	○					
		練習	別処山公園	△	△		△							
ハンドボール	全種別	競技	下野市石橋体育センター							○	○	○	○	○
		練習	石橋高校体育館					△	△	△	△	△	△	△
			石橋中学校体育館					△	△	△	△	△	△	△
			古山小学校体育館					△	△	△	△			
			石橋小学校体育館					△	△	△	△			

凡例：△練習日 ○競技日

■ 競技日程詳細

【サッカー】

	第1日 10/2(日)	第2日 10/3(月)	第3日 10/4(火)	第4日 10/5(水)	第5日 10/6(木)
大松山運動公園	1回戦(少年男子) 第1試合 10:00 第2試合 12:00	-	準々決勝(少年男子) 第1試合 11:00 第2試合 13:00	準決勝(少年男子) 第1試合 11:00 第2試合 13:00	-

表彰式	5位	少年男子	10/4(金)	試合終了後	大松山運動公園陸上競技場
-----	----	------	---------	-------	--------------

【ハンドボール】

	1日目 10/6(木)	2日目 10/7(金)	3日目 10/8(土)	4日目 10/9(日)	5日目 10/10(月・祝)
石橋体育センター	1	【成年女子1回戦】	【成年女子2回戦】	【成年女子準々決勝】	【成年女子準決勝】
	2	【少年女子1回戦】	〃	〃	〃
	3	〃	〃	【少年女子準決勝】	【少年女子3位決定戦】
	4	〃	〃	〃	【少年女子決勝戦】
	5	〃	【少年女子準々決勝】		
	6		〃		

表彰式	5位	少年女子	10/7(金)	試合終了後随時	石橋体育センター
		成年女子	10/8(土)	試合終了後随時	
	種別 少年女子	10/9(日)	17時30分		
	種別 成年女子	10/10(月)	14時00分		

輸送対象と輸送母数

【サッカー】

※選手・監督：1チーム30名、1日2試合=4チーム、30名かける4チーム=120名/日で計算

※一般観覧者：岩手国体時の遠野市（少年男子）の観客数を参考 1試合約600人×2試合分

競技	輸送対象		練習		会期			合計
			9/30(金)	10/1(土)	10/2(日)	10/4(火)	10/5(水)	
サッカー	選手・監督		0人	0人	120人	120人	120人	360人
	大会関係者	競技会役員(中央)	0人	0人	5人	5人	5人	20人
		競技役員(近県・県内・審判)	0人	0人	34人	34人	34人	102人
		競技会係員(市職員)	0人	73人	74人	74人	86人	307人
		競技会補助員(ボランティア)	0人	0人	24人	24人	24人	72人
		競技補助員(高校生等)	0人	0人	43人	43人	43人	129人
		その他大会関係者	未定	未定	未定	未定	未定	0人
		小計	0人	73人	180人	180人	192人	625人
	観覧者	一般観覧者	-	-	約1,200人	約1,200人	約1,200人	
		報道員						
		視察員						
		来賓・招待者						
		小計						
	学校観戦(近隣学生)							
合計								

【ハンドボール】

※選手・監督：1チーム20名×試合数×2で計算

※一般観覧者：茨城国体の常総市水海道総合体育館の来場者数を参考

競技	輸送対象		会期						合計	
			10/4(火)	10/5(水)	10/6(木)	10/7(金)	10/8(土)	10/9(日)		10/10(月)
ハンドボール	選手・監督		0人	0人	200人	200人	160人	160人	80人	800人
	大会関係者	競技会役員(中央)	0人	0人	20人	20人	20人	20人	20人	100人
		競技役員(近県・県内・審判)	0人	20人	20人	20人	20人	20人	20人	120人
		競技会係員(市職員)	0人	101人	86人	82人	78人	74人	70人	491人
		競技会補助員(ボランティア)	0人	0人	24人	24人	24人	24人	24人	120人
		競技補助員(高校生等)	0人	0人	42人	42人	42人	42人	42人	210人
		その他大会関係者	未定	未定	未定	未定	未定	未定	未定	0人
		小計	0人	121人	192人	188人	184人	180人	176人	1,041人
	観覧者	一般観覧者	-	-	2,002人	2,183人	2,811人	3,107人	563人	10,666人
		報道員			19人	17人	12人	23人	12人	83人
		視察員			48人	22人	32人	38人	26人	166人
		来賓・招待者			30人	11人	26人	16人	16人	99人
		小計			2,099人	2,233人	2,881人	3,184人	617人	11,014人
	学校観戦(近隣学生)									0人
合計		0人	121人	2,491人	2,621人	3,225人	3,524人	873人	12,855人	

会場使用計画

全体位置関係図 | 競技会場・練習会場



No,	名称	住所	競技
1	大松山運動公園	下野市大松山1-7-1	競技会場 (サッカー・ハンドボール)

No,	名称	住所	競技
1	別処山公園	下野市絹坂611-1	練習会場 (サッカー)
2	石橋高校体育館	下野市石橋845	練習会場 (ハンドボール)
3	石橋中学校体育館	下野市石橋1130	練習会場 (ハンドボール)
4	石橋小学校体育館	下野市花の木1-4	練習会場 (ハンドボール)
5	古山小学校体育館	下野市下古山1-612	練習会場 (ハンドボール)

全体位置関係図 | 配宿地 サッカー(少年男子)



No,	名称	住所	競技
1	ホテル東日本宇都宮	宇都宮市上大曾町492-1	配宿地 (サッカー)
2	ビジネスホテルエンドレス	真岡市田町3-3	配宿地 (サッカー)
3	松屋旅館	真岡市田町2244	配宿地 (サッカー)
4	井頭温泉チャットパレス	真岡市下籠谷41	配宿地 (サッカー)
5	益子館里山リゾートホテル	芳賀郡益子町益子243-3	配宿地 (サッカー)
6	シティーホテル友部	茨城県笠間市旭町303-3	配宿地 (サッカー)
7	旅館いなみ	茨城県笠間市来栖45-5	配宿地 (サッカー)
8	割烹旅館 城山	茨城県笠間市笠間14-1	配宿地 (サッカー)
9	ビジネスホテルあさひ	茨城県笠間市友部駅前3-14	配宿地 (サッカー)

全体位置関係図 | 配宿地 ハンドボール(成年女子・少年女子)①




No,	名称	住所	競技
1	ホテルサンルート栃木	栃木市万町16-1	配宿地 (ハンドボール)
2	栃木グランドホテル	栃木市万町6-11	配宿地 (ハンドボール)
3	ホテルクラウンヒルズ結城	茨城県結城市結城13508-1	配宿地 (ハンドボール)
4	平成ホテル	茨城県筑西市伊佐山160-8	配宿地 (ハンドボール)
5	ビジネス旅館三水	茨城県筑西市伊佐山155-2	配宿地 (ハンドボール)
6	ホテルルートイン下館	茨城県筑西市西谷貝360-1	配宿地 (ハンドボール)
7	ホテル新東	茨城県筑西市乙834	配宿地 (ハンドボール)

全体位置関係図 | 配宿地 ハンドボール(成年女子・少年女子)②



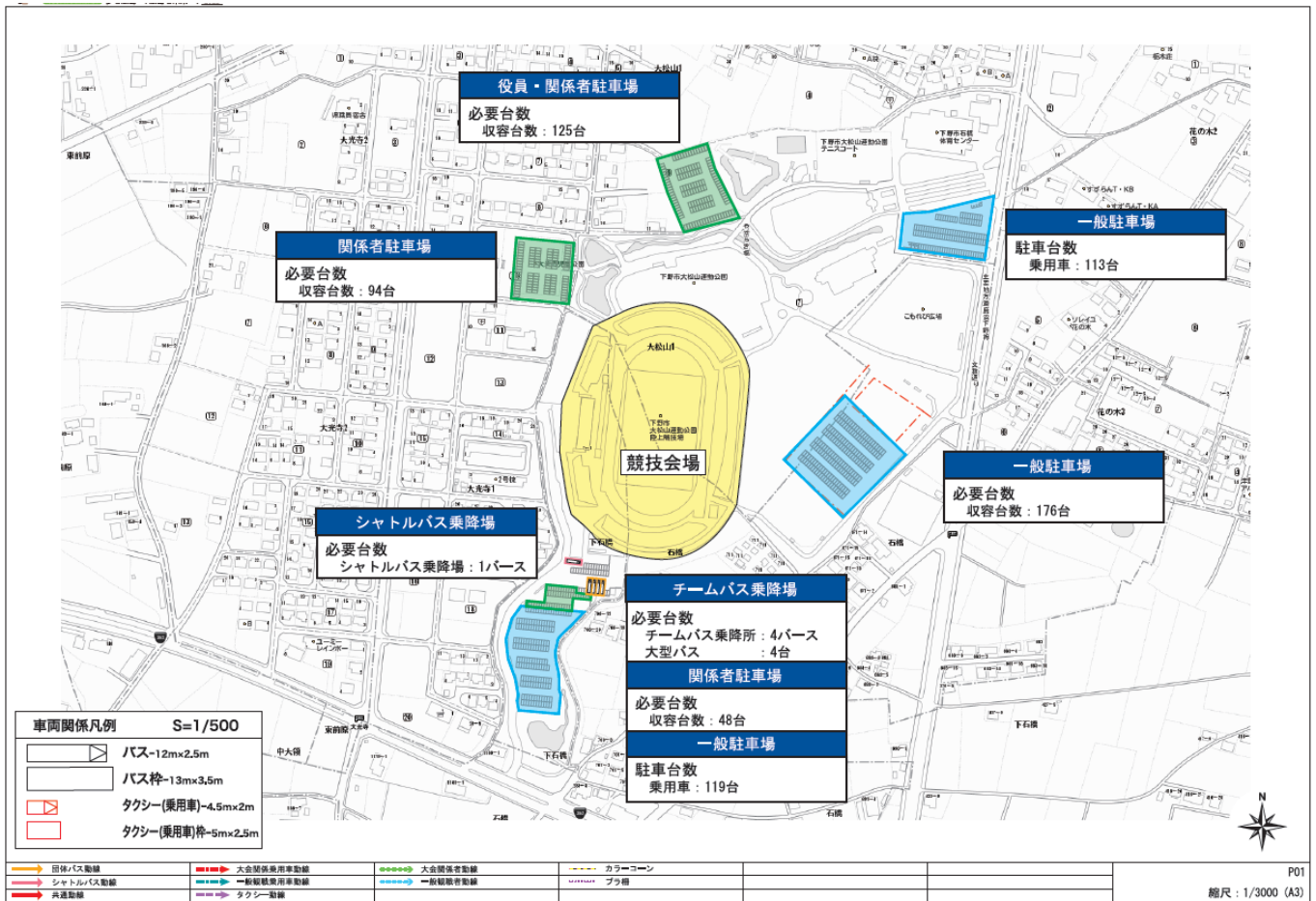
No,	名称	住所	競技
8	ホテルグリーンコア+ 1	埼玉県幸手市東3-4-8	配宿地 (ハンドボール)
9	ホテルグリーンコア本館	埼玉県幸手市中3-17-24	配宿地 (ハンドボール)
10	旅館あさよろず	埼玉県幸手市中1-6-22	配宿地 (ハンドボール)
11	ビジネスホテルサンタ	茨城県筑西市乙1022	配宿地 (ハンドボール)
12	釜儀旅館	茨城県筑西市海老ヶ島1599-1	配宿地 (ハンドボール)
13	ビジネス旅館 利根川	茨城県猿島郡境町206	配宿地 (ハンドボール)
14	スーパーホテル埼玉・久喜	埼玉県久喜市久喜中央4-9-13	配宿地 (ハンドボール)
15	ホテル久喜	埼玉県久喜市久喜東4丁目15	配宿地 (ハンドボール)
16	加須第一ホテル	埼玉県加須市中央2-9-11	配宿地 (ハンドボール)

全体位置関係図 | 駅シャトル



No,	名称	住所	競技
1	石橋駅	下野市石橋214-2	駅シャトル (サッカー・ハンドボール)

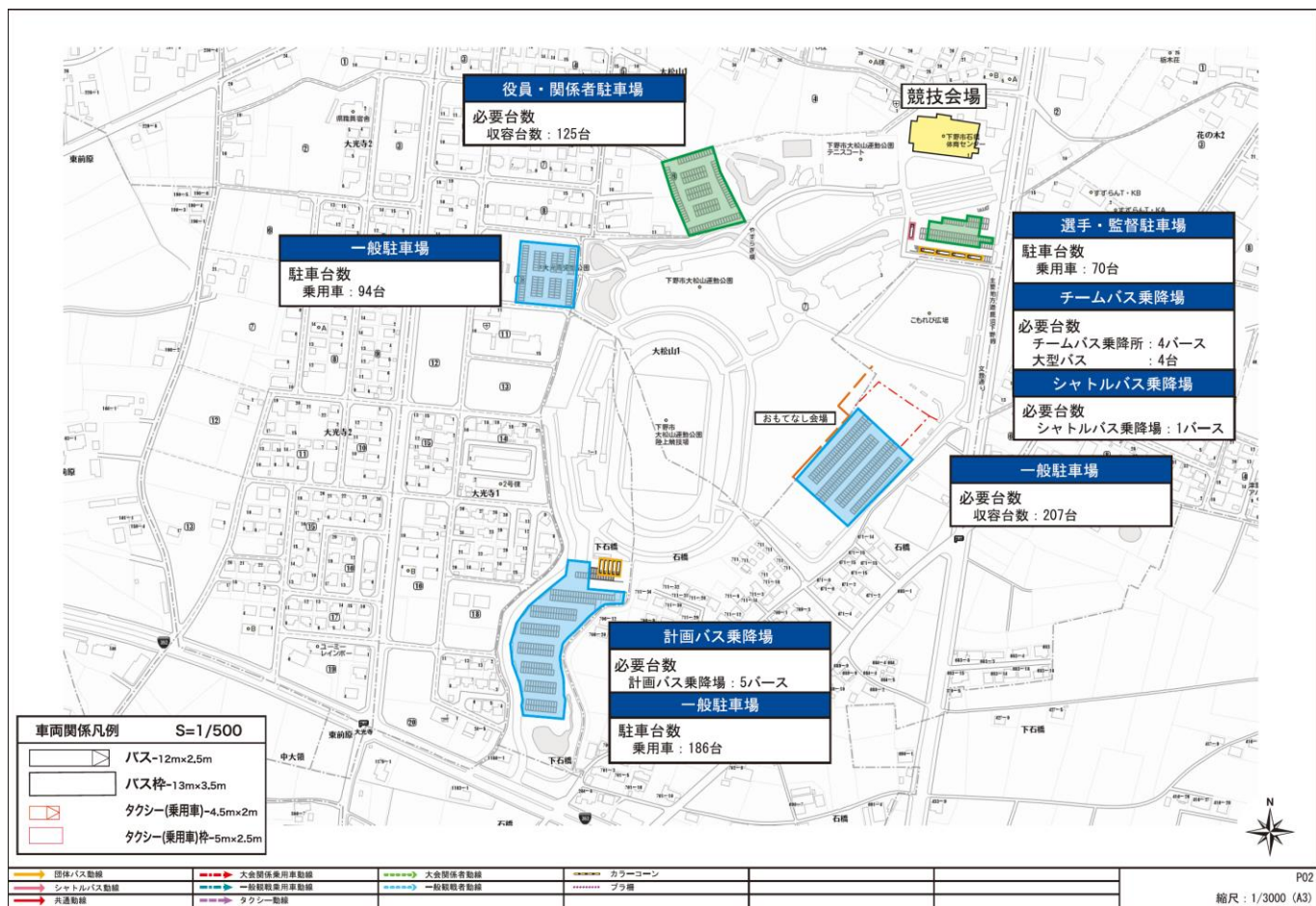
競技会場 | 大松山運動公園全体図 サッカー(少年男子)



■ 駐車場と駐車可能台数

駐車場		駐車可能台数	対象	使用想定台数 ※最大使用日で想定
大松山運動公園	図書館前駐車場	約113台	一般観覧者	約113台
	南駐車場	約167台	関係者	約48台
			一般観覧者	約119台
	第二駐車場	約125台	役員・関係者	約125台
臨時駐車場 (多目的グラウンド)	約176台	一般観覧者	約176台	
大光寺児童公園駐車場		約94台	関係者	約94台
合計		約675台		

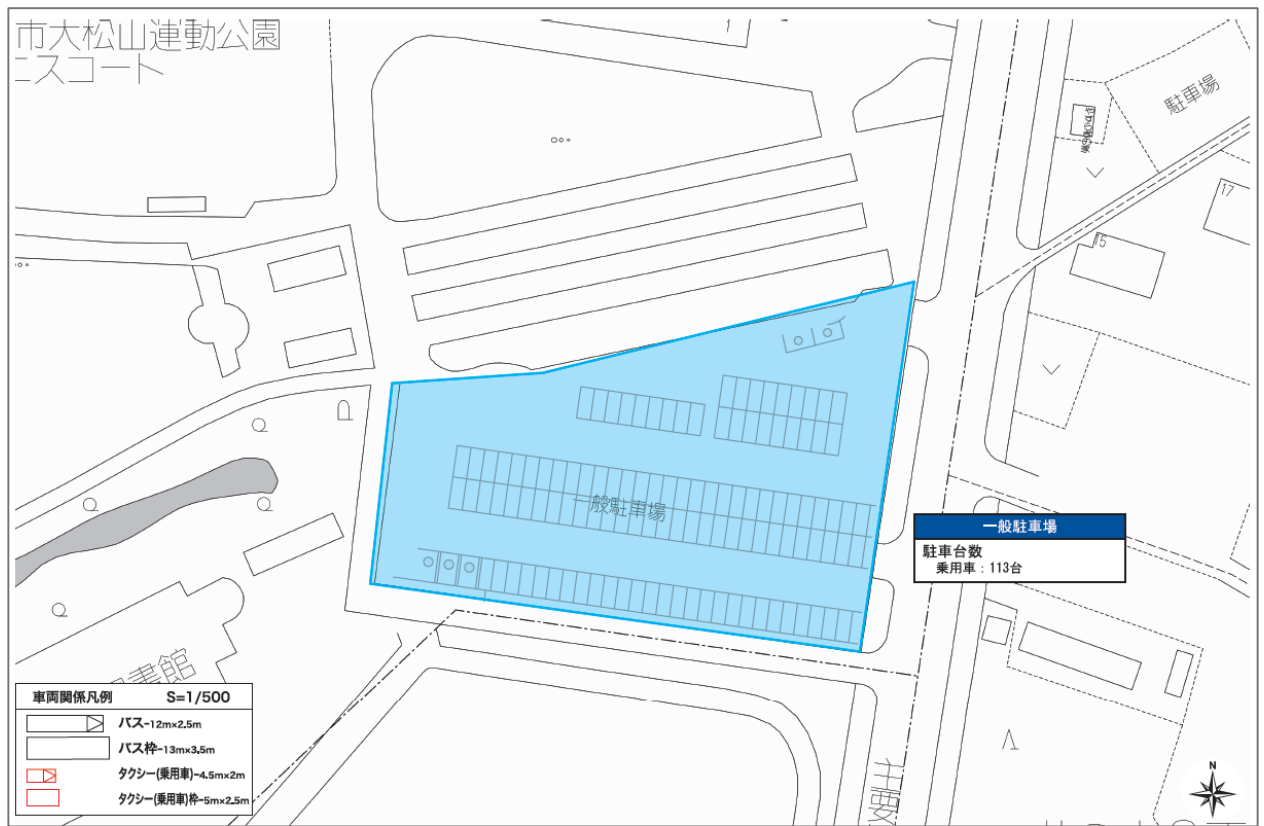
競技会場 | 大松山運動公園全体図 ハンドボール(成年女子・少年女子)



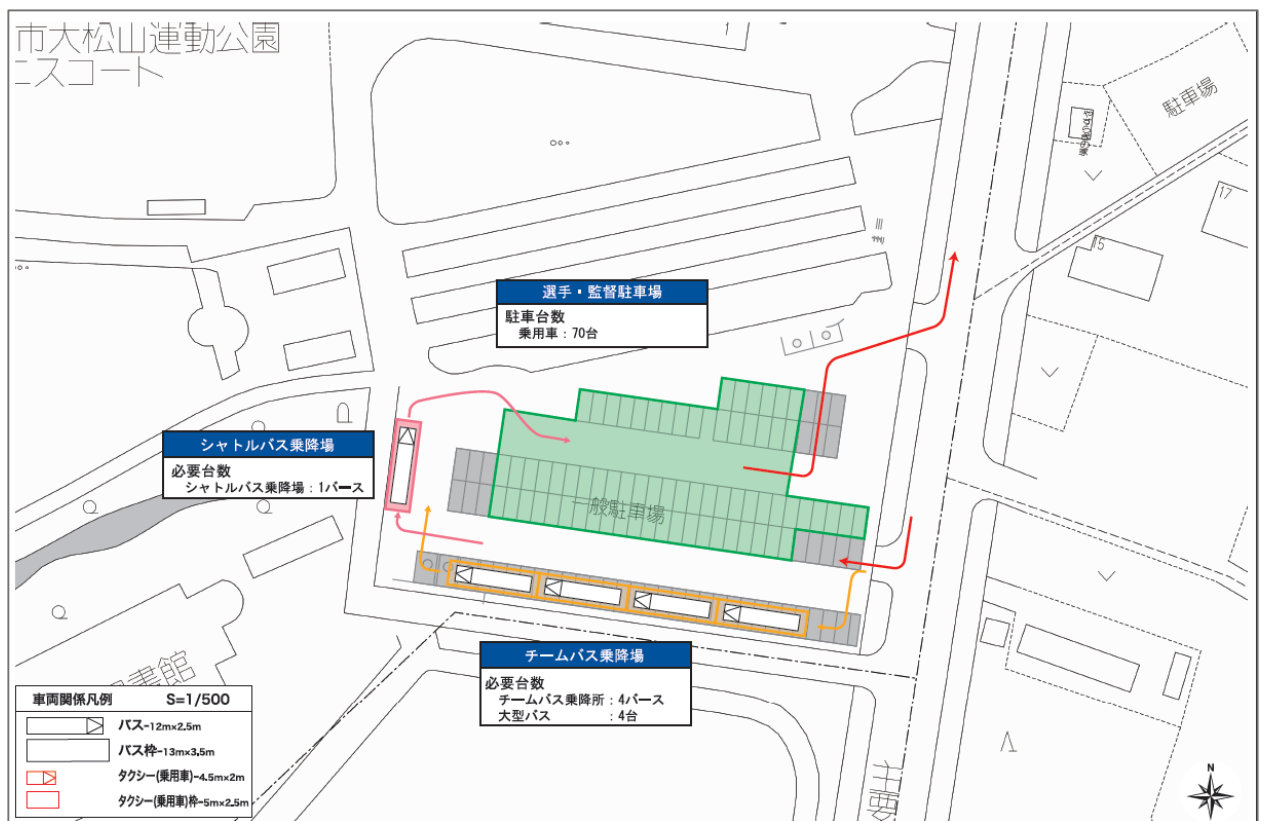
■ 駐車場と駐車可能台数

駐車場		駐車可能台数	対象	使用想定台数 ※最大使用日で想定
大松山運動公園	図書館前駐車場	約70台	選手・監督	約70台
	南駐車場	約206台	一般観覧者	約206台
	第二駐車場	約125台	役員・関係者	約125台
	臨時駐車場 (多目的グラウンド)	約176台	一般観覧者	約176台
大光寺児童公園駐車場		約94台	関係者	約94台
合計		約671台		

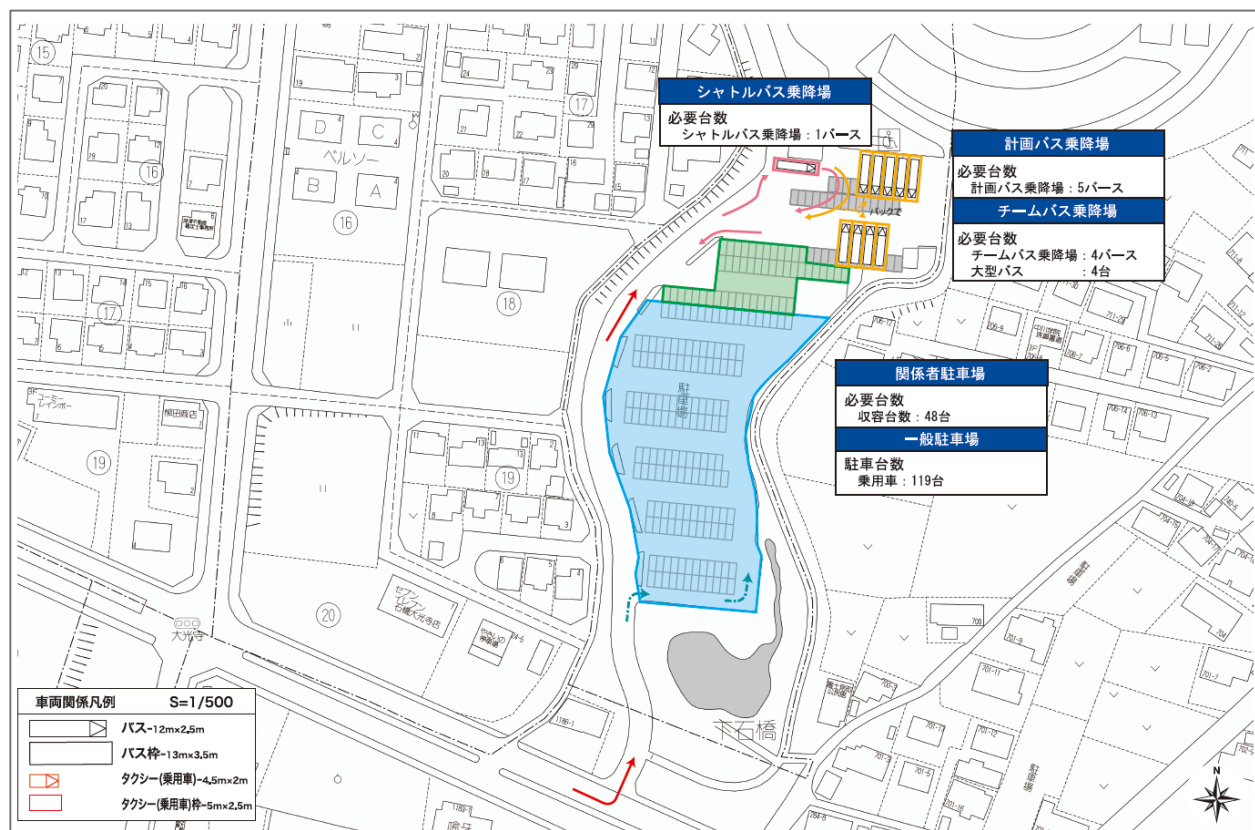
大松山運動公園詳細図 | 図書館前駐車場 サッカー(少年男子)



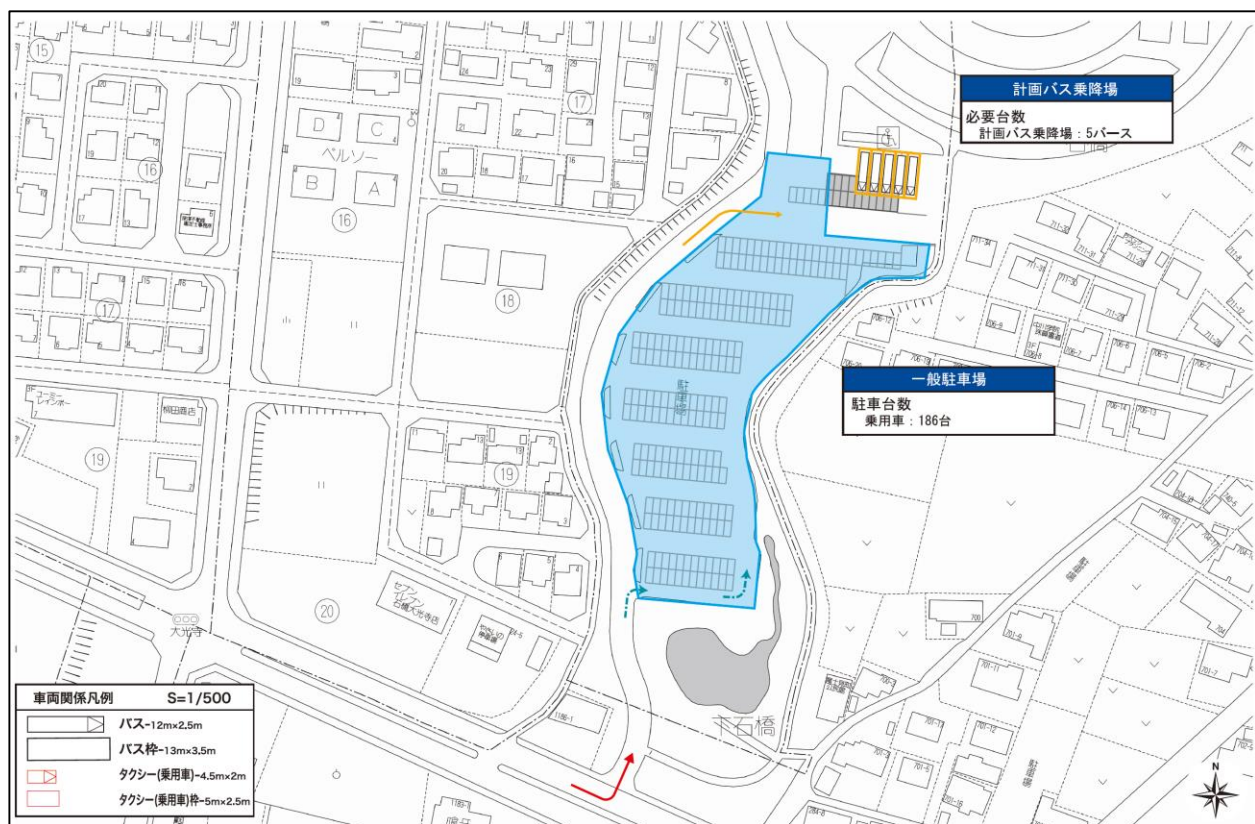
大松山運動公園詳細図 | 図書館前駐車場 ハンドボール(成年女子・少年女子)



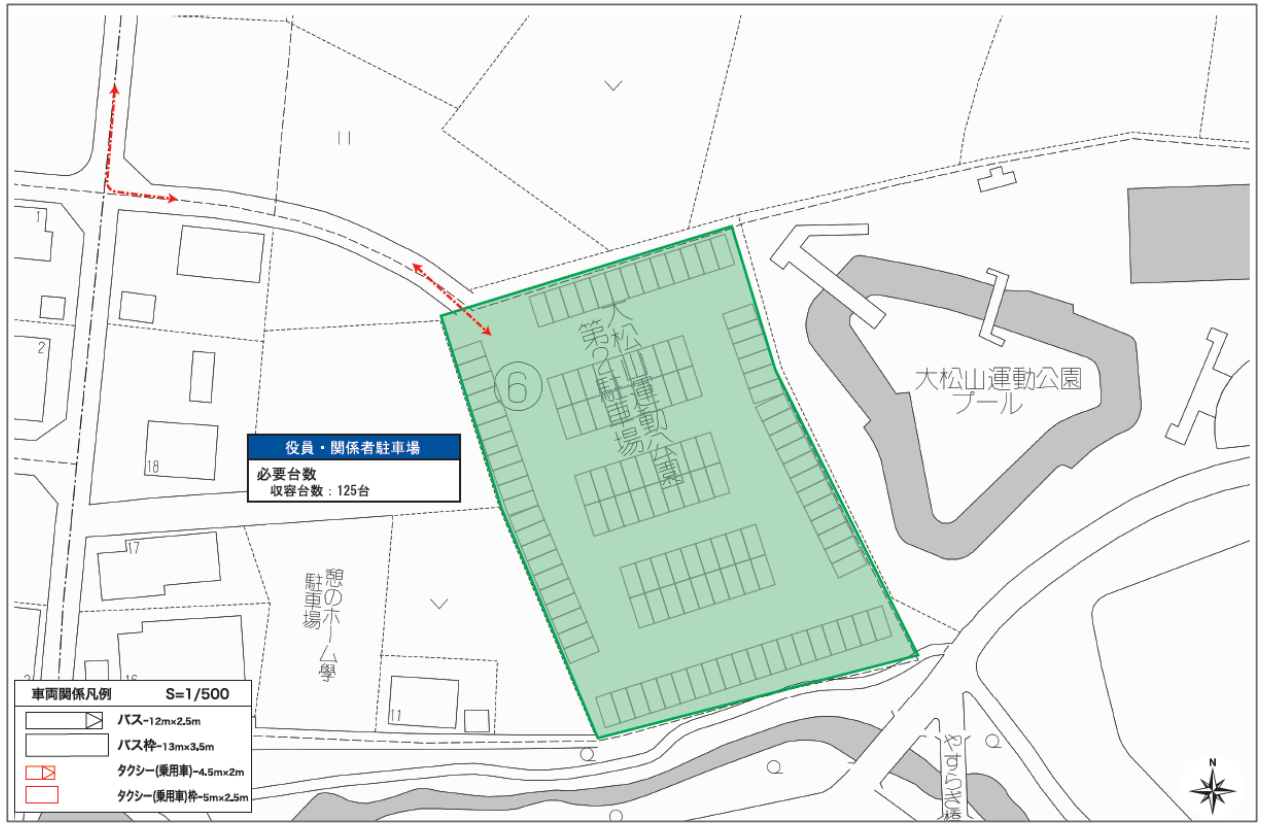
大松山運動公園詳細図 | 南駐車場 サッカー(少年男子)



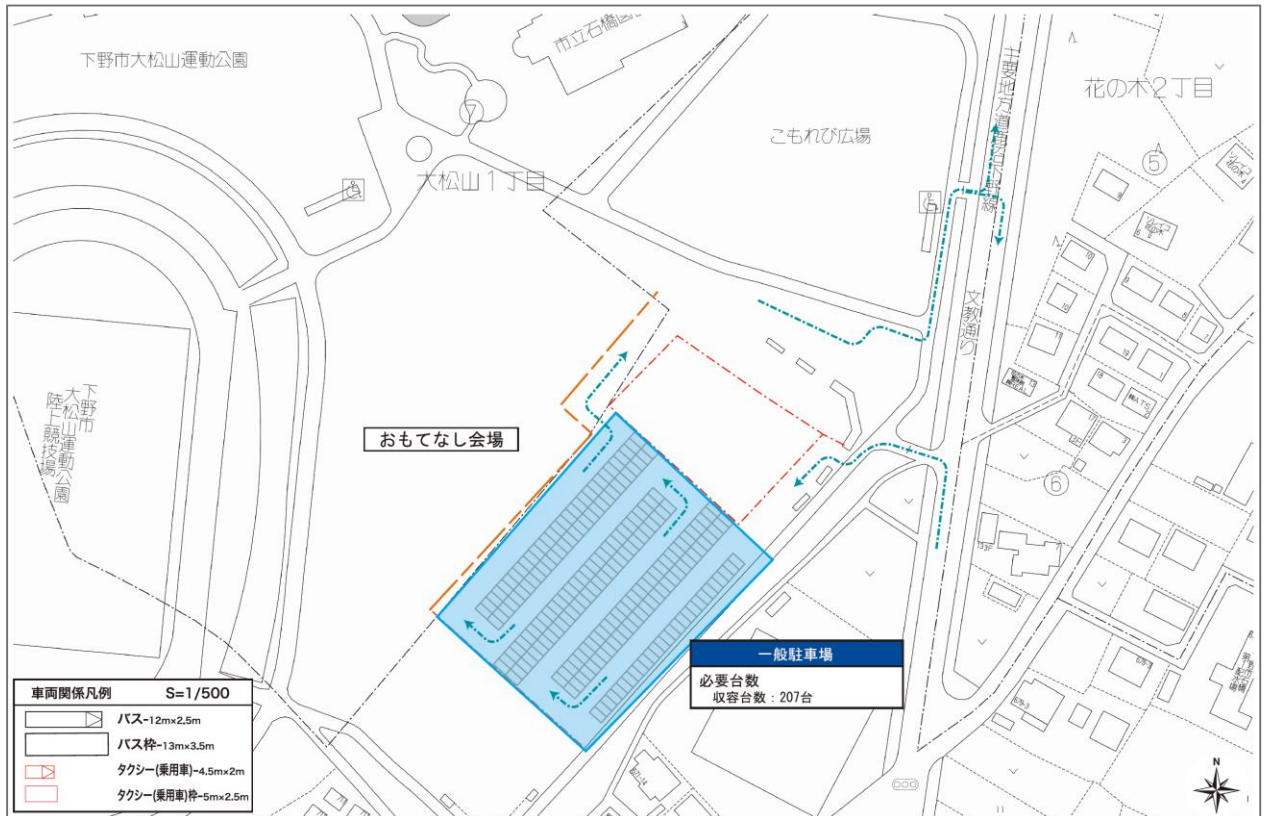
大松山運動公園詳細図 | 南駐車場 ハンドボール(成年女子・少年女子)



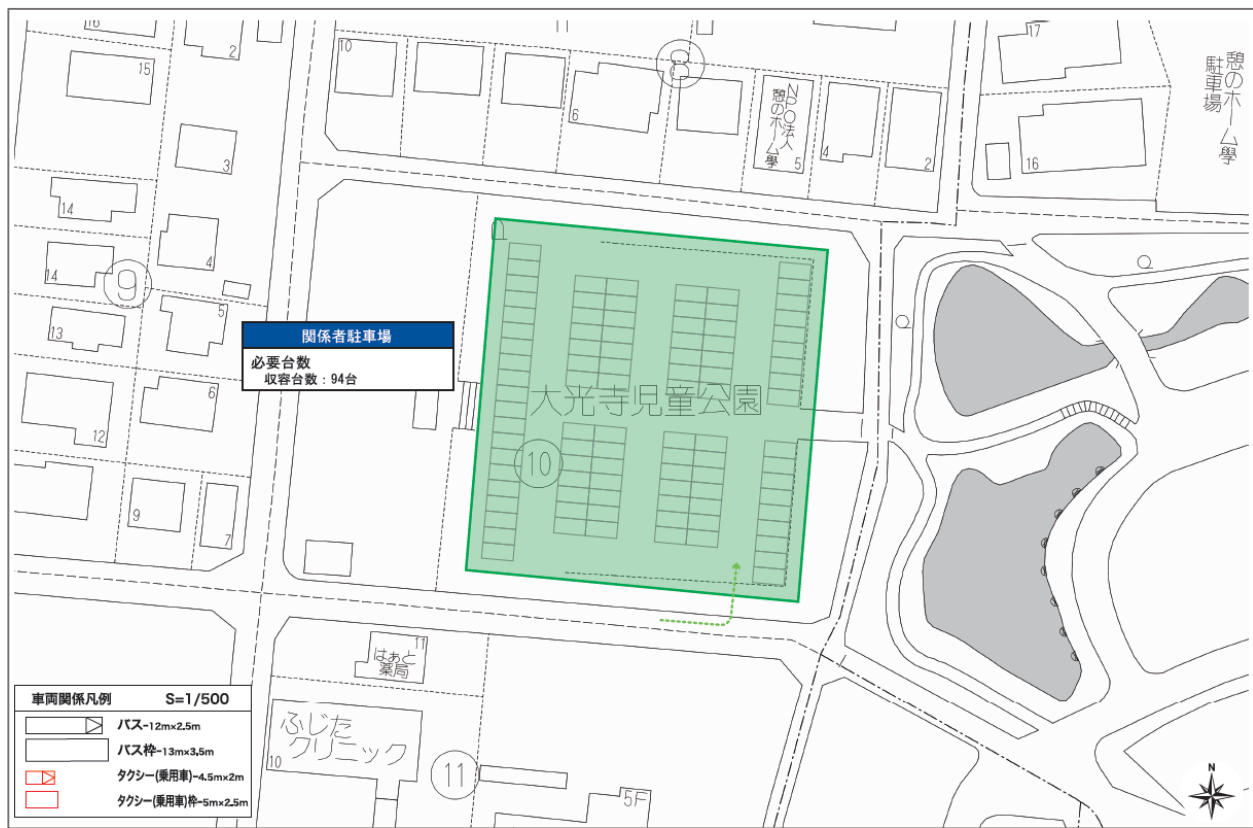
大松山運動公園詳細図 | 第二駐車場 サッカー(少年男子)、ハンドボール(成年女子・少年女子)



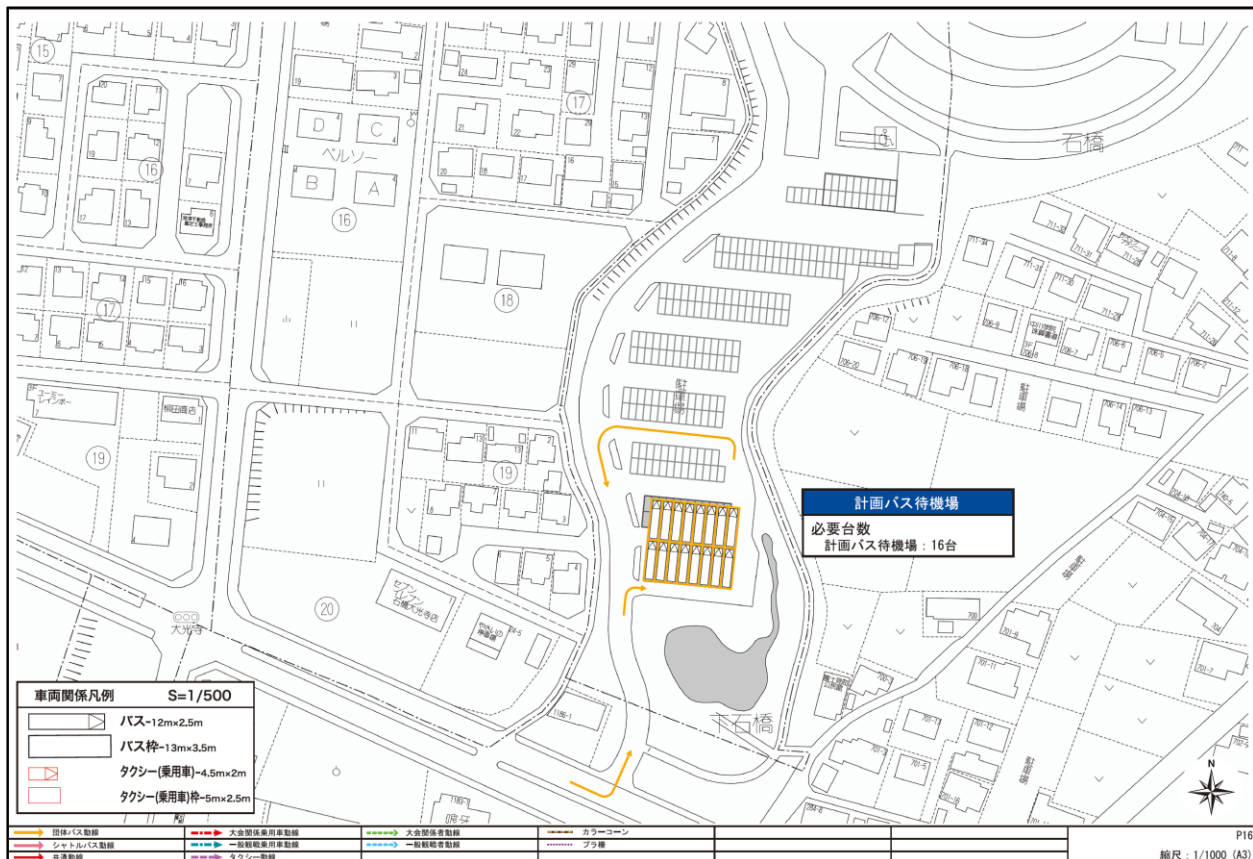
大松山運動公園詳細図 | 臨時駐車場 サッカー(少年男子)、ハンドボール(成年女子・少年女子)



大松山運動公園詳細図 | 大光寺児童公園駐車場 サッカー(少年男子)、ハンドボール(成年女子・少年女子)



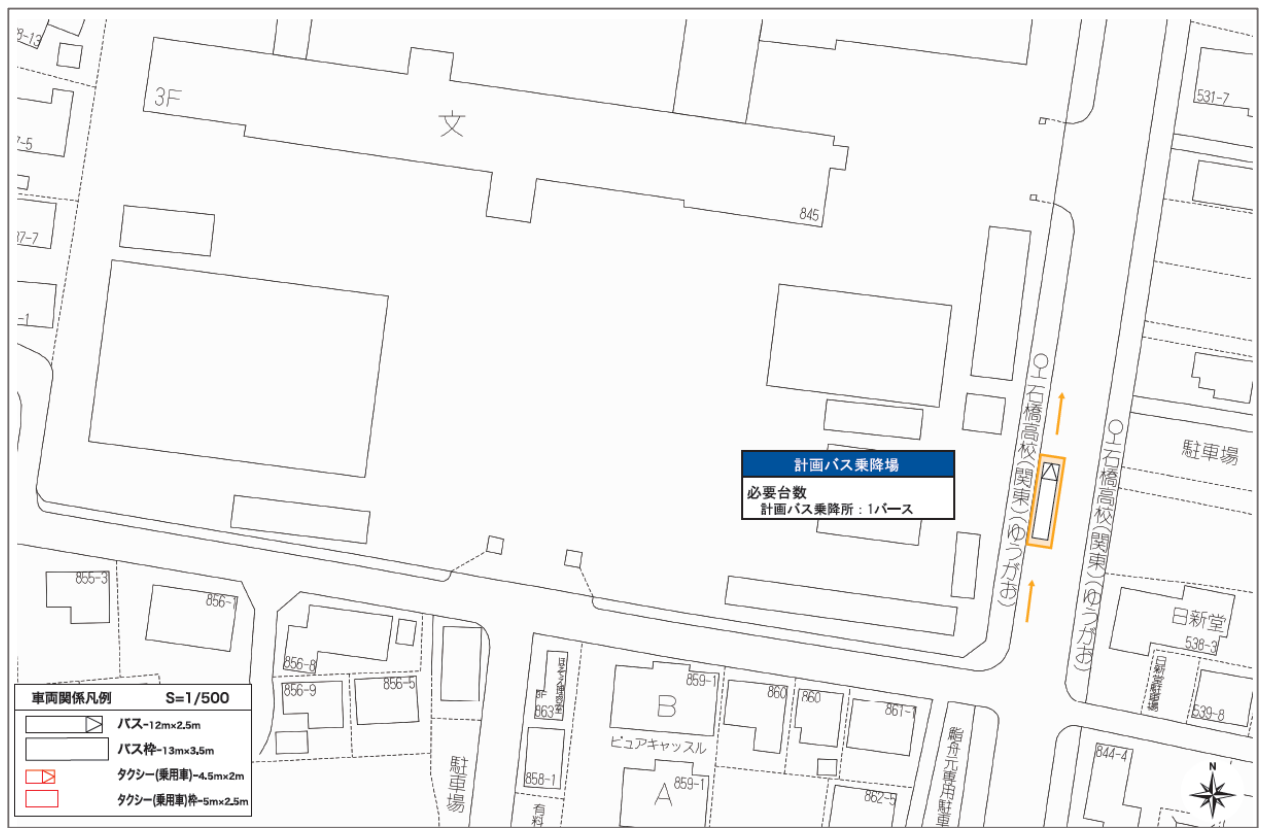
大松山運動公園詳細図 | 南駐車場 サッカー(少年男子)、ハンドボール(成年女子・少年女子)※学校観戦待機バス



練習会場 | 別処山公園使用図 サッカー(少年男子)



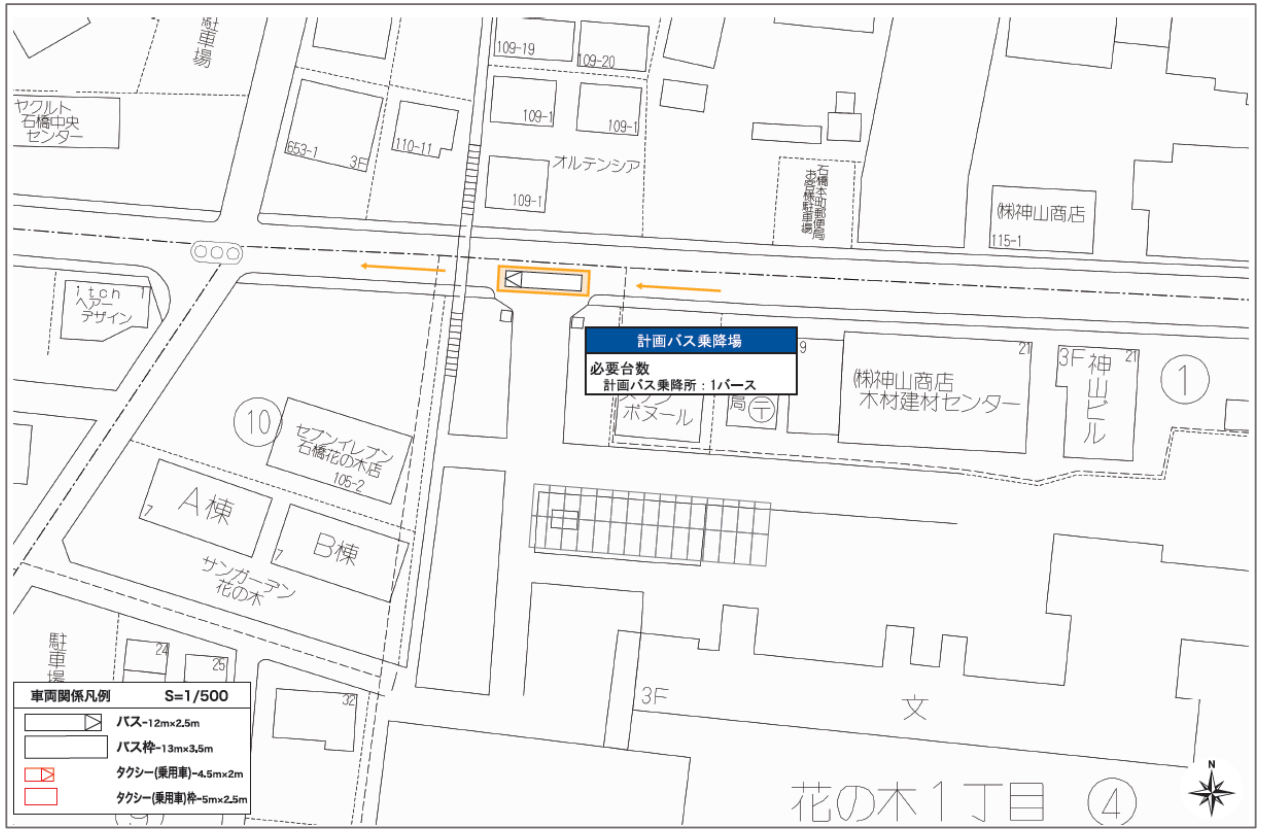
練習会場 | 石橋高校使用図 ハンドボール(成年女子・少年女子)



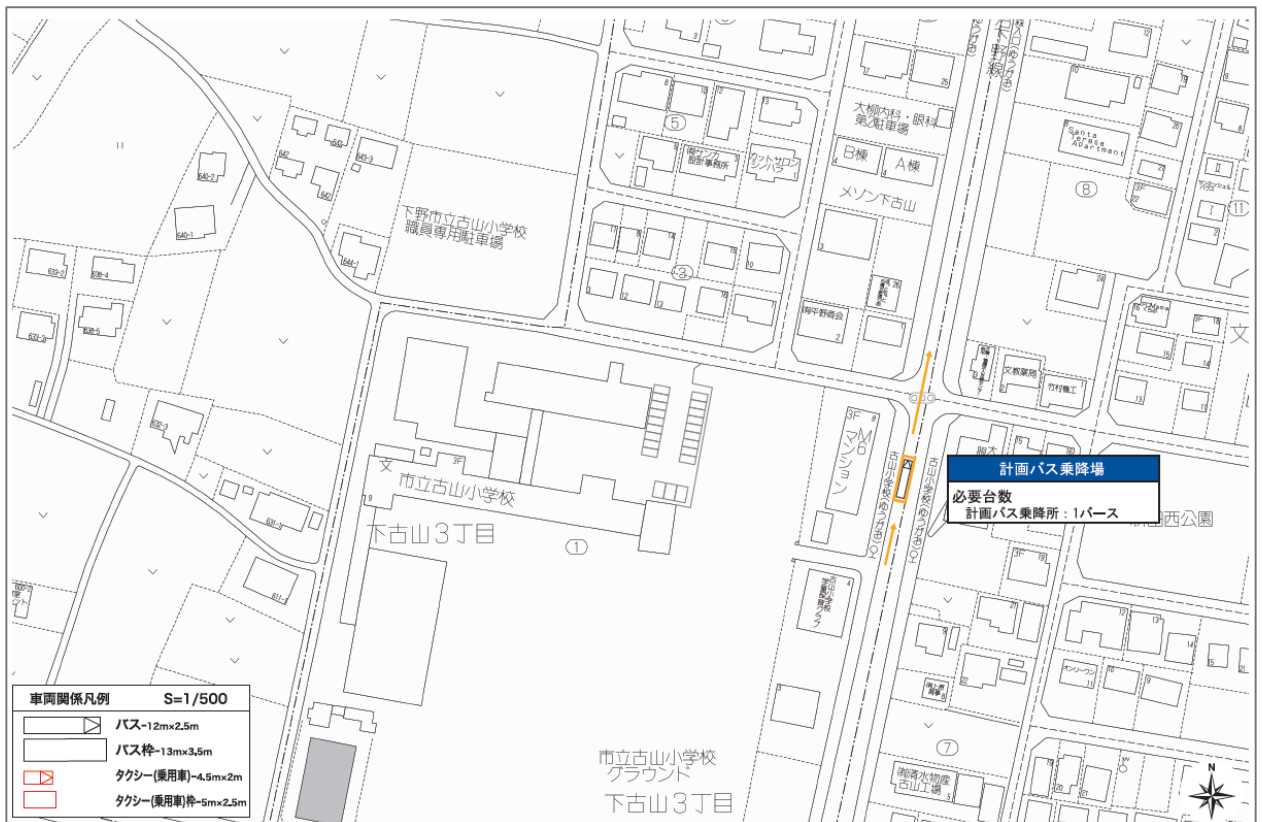
練習会場 | 石橋中学校使用図 ハンドボール(成年女子・少年女子)



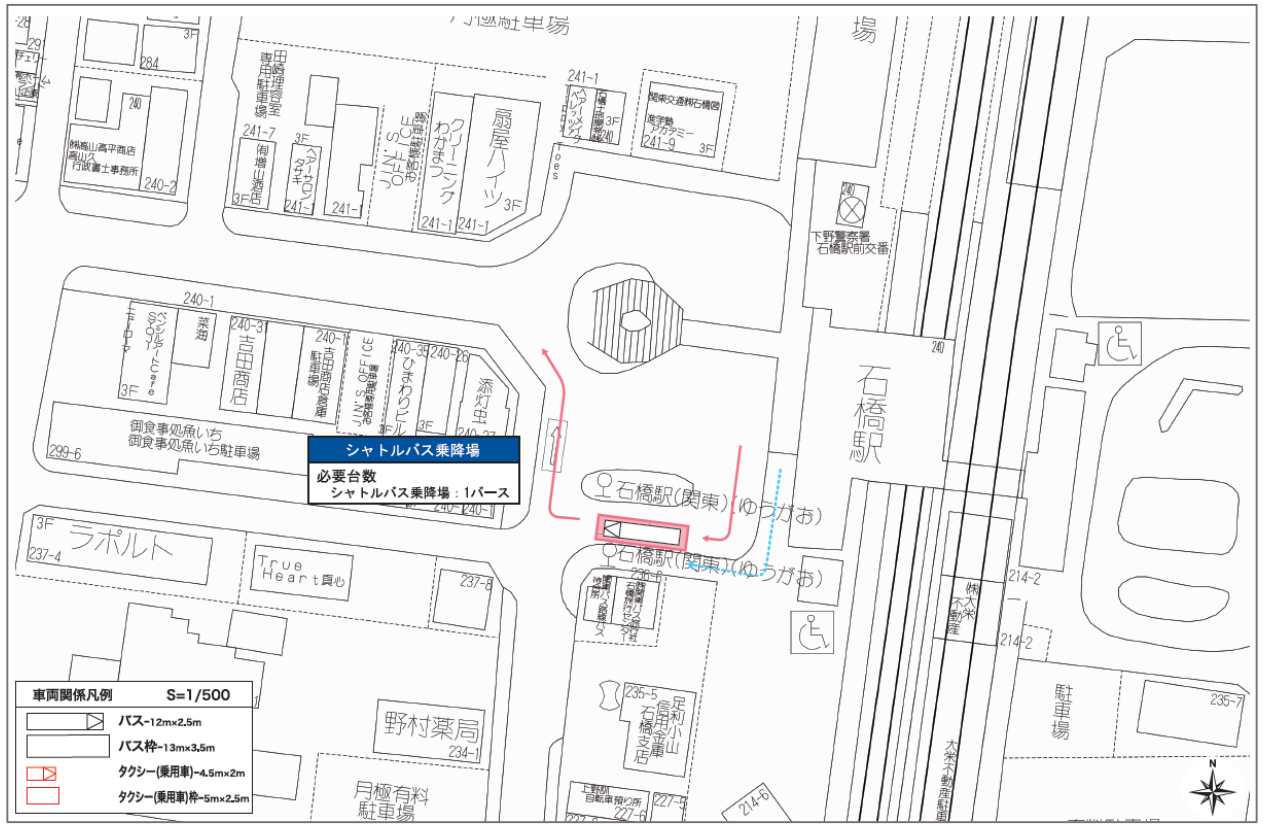
練習会場 | 石橋小学校使用図 | ハンドボール(成年女子・少年女子)



練習会場 | 古山小学校使用図 | ハンドボール(成年女子・少年女子)



駅シャトル | 石橋駅西口 サッカー(少年男子)、ハンドボール(成年女子・少年女子)



配宿地・指定集合地

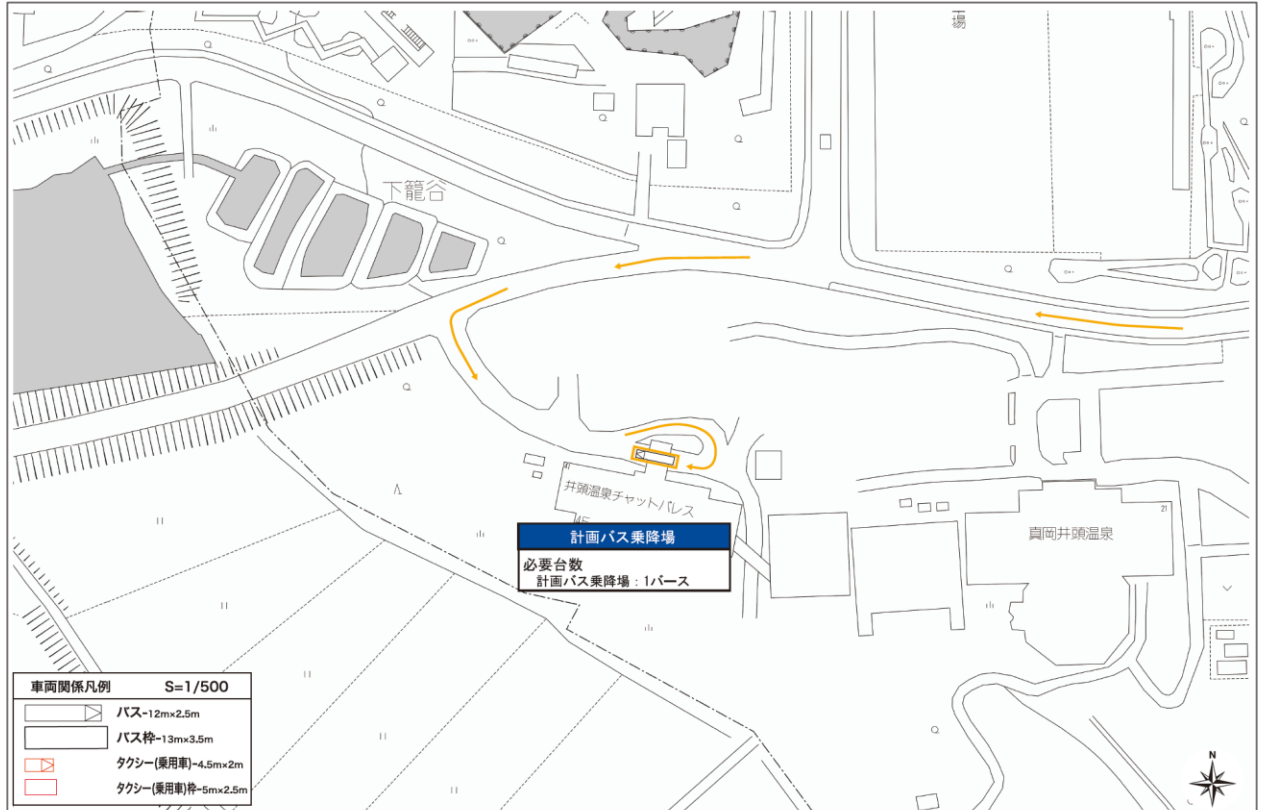
【配宿地・指定集合地】

配宿計画の詳細が決定後図面を作成。

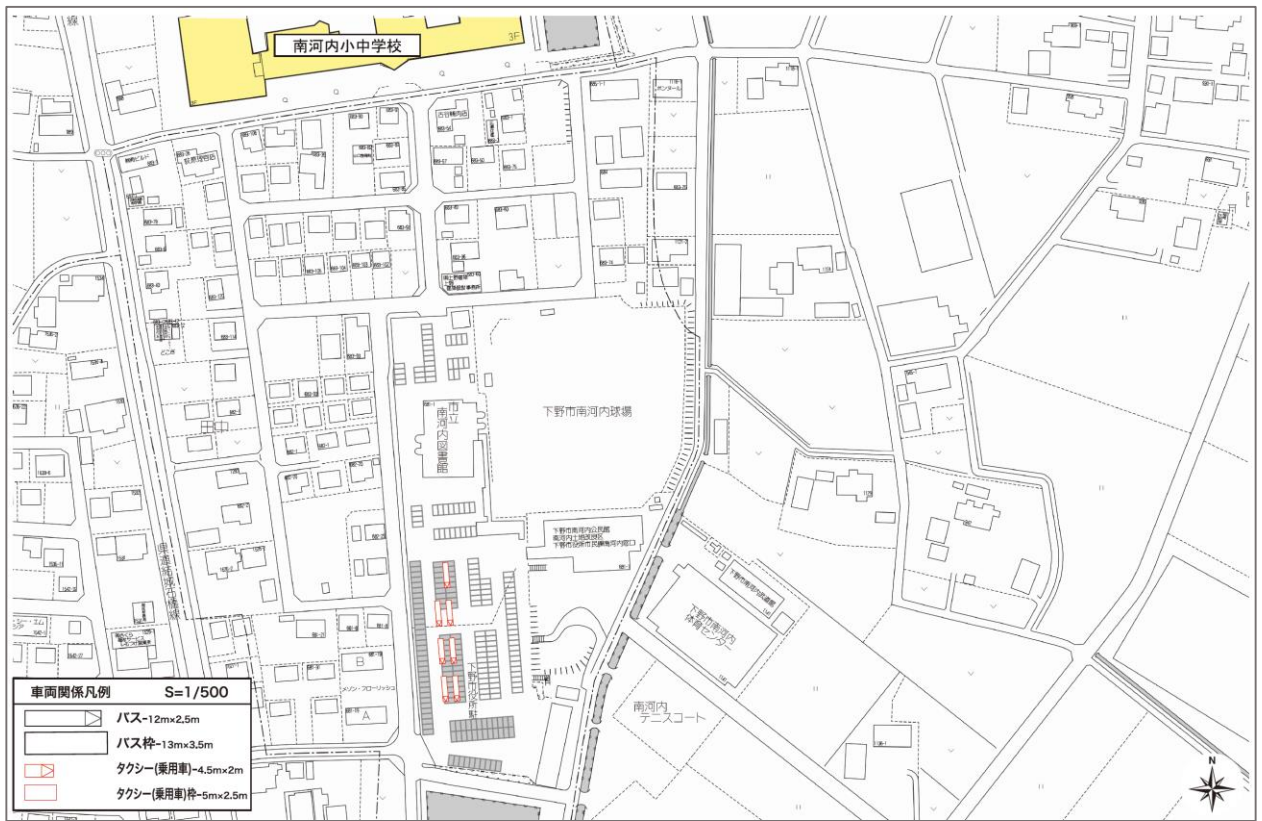
バスの駐車位置・進入方法などはホテル側と協議の上、決定するものとする。

また、配宿地の敷地内で乗降ができない場合は指定集合地を検討する。

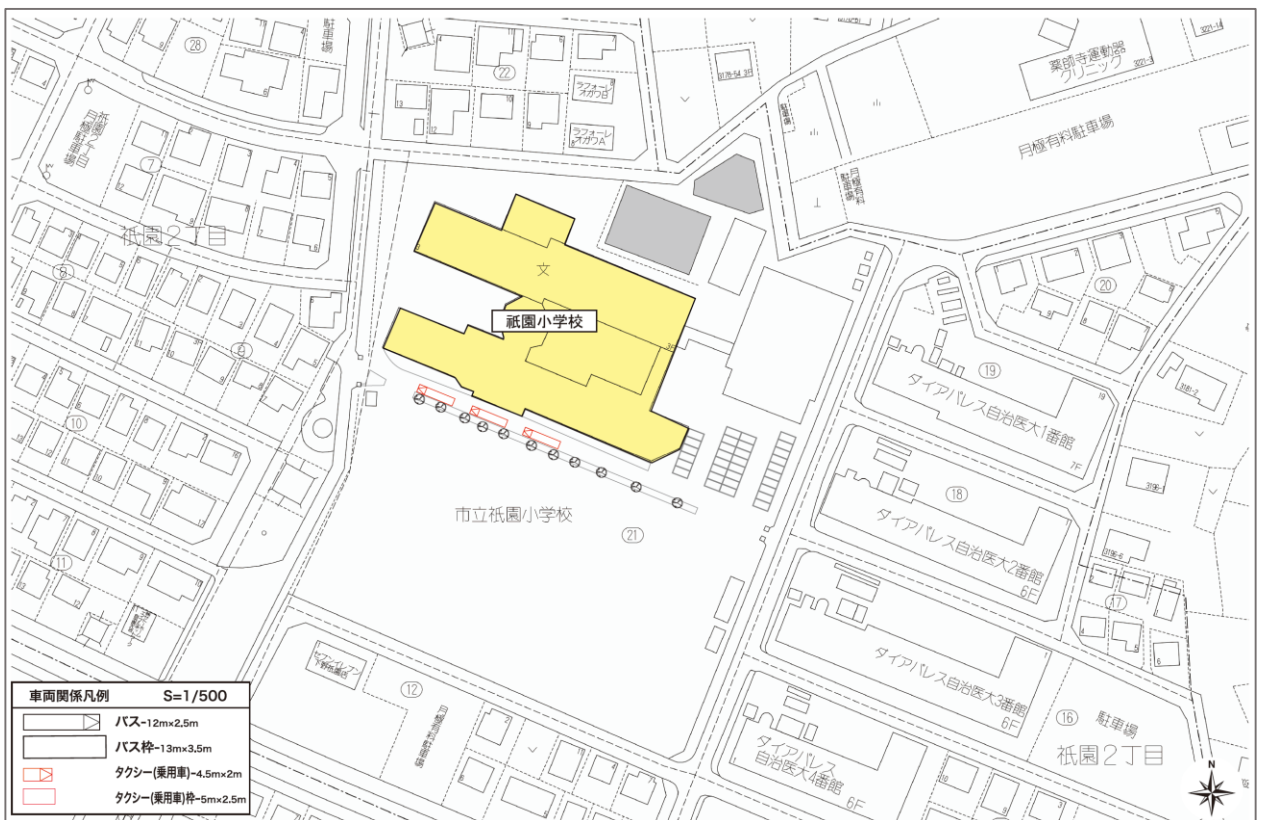
【配宿地計画図サンプル：井頭公園チャットパレス】



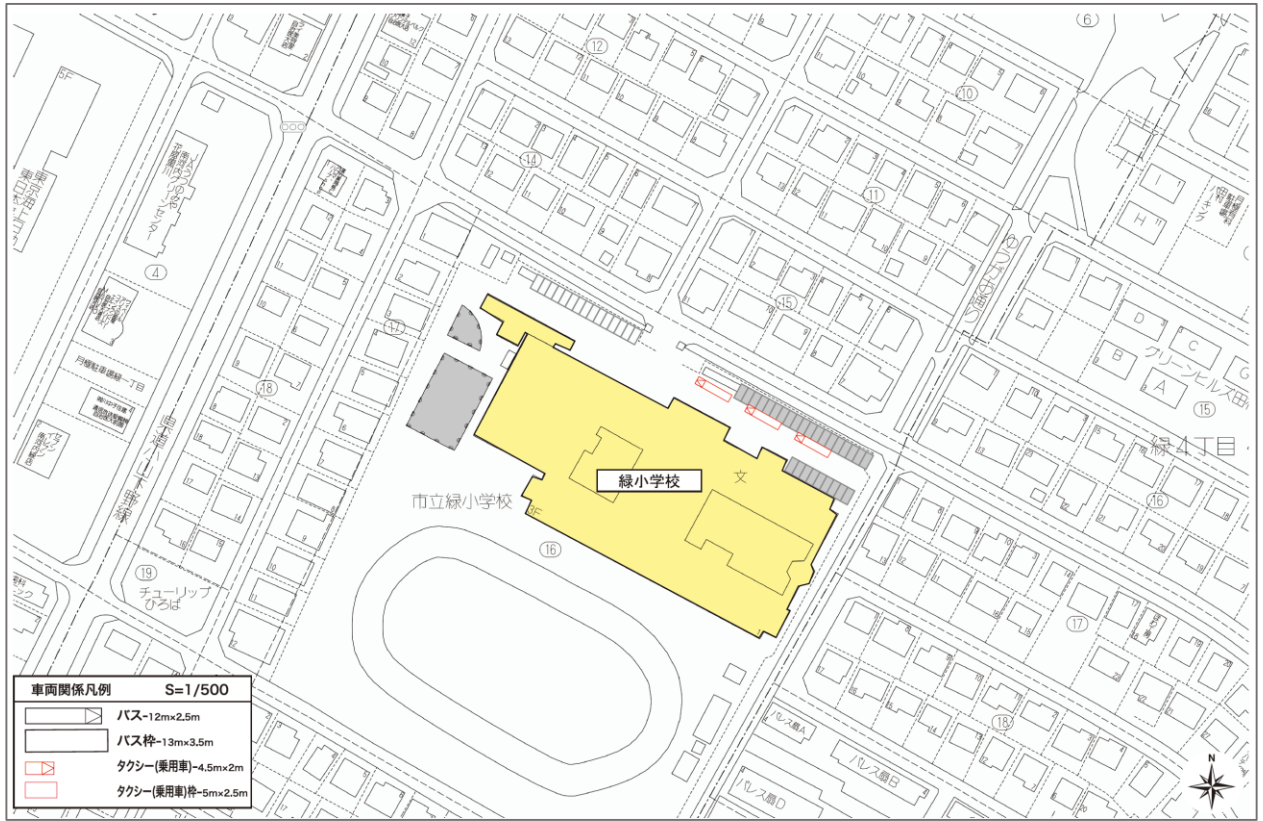
学校観戦 | 南河内小中学校 |



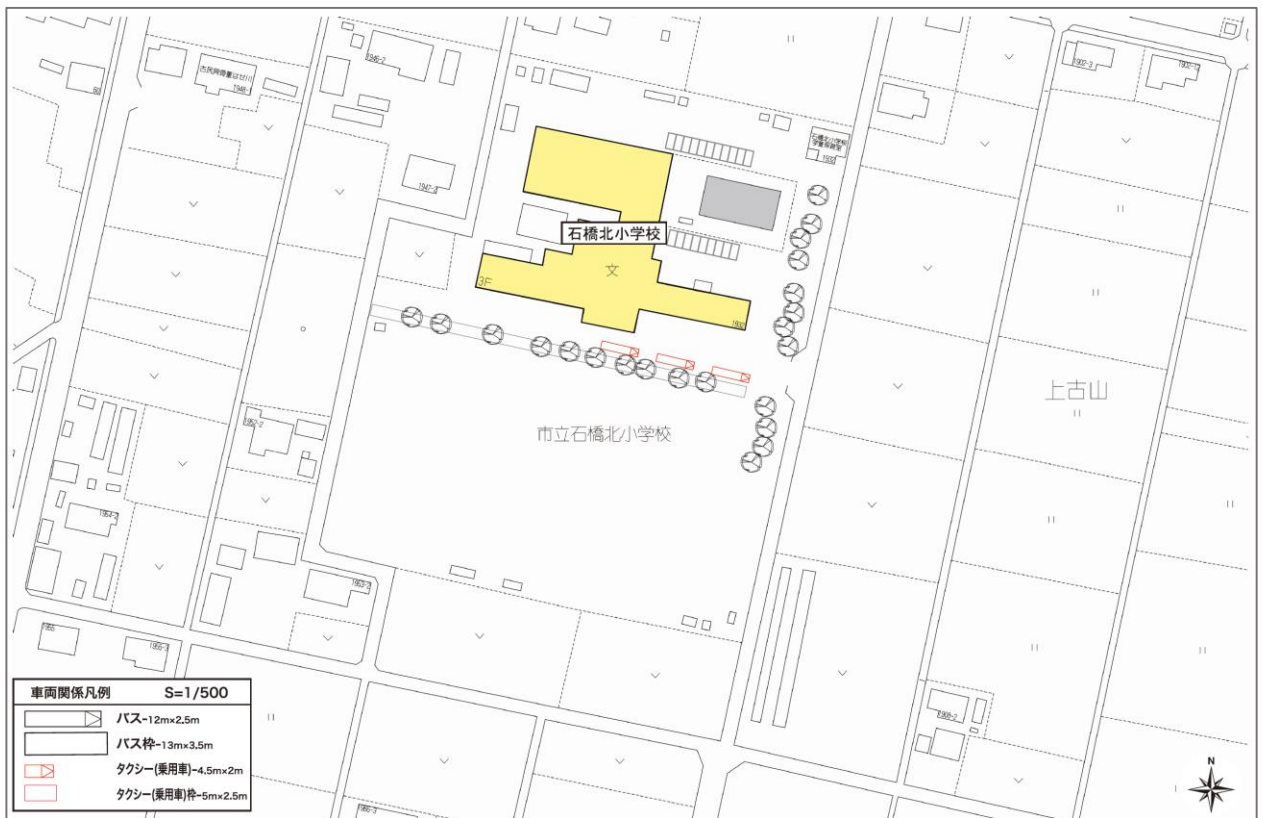
学校観戦 | 祇園小学校 |



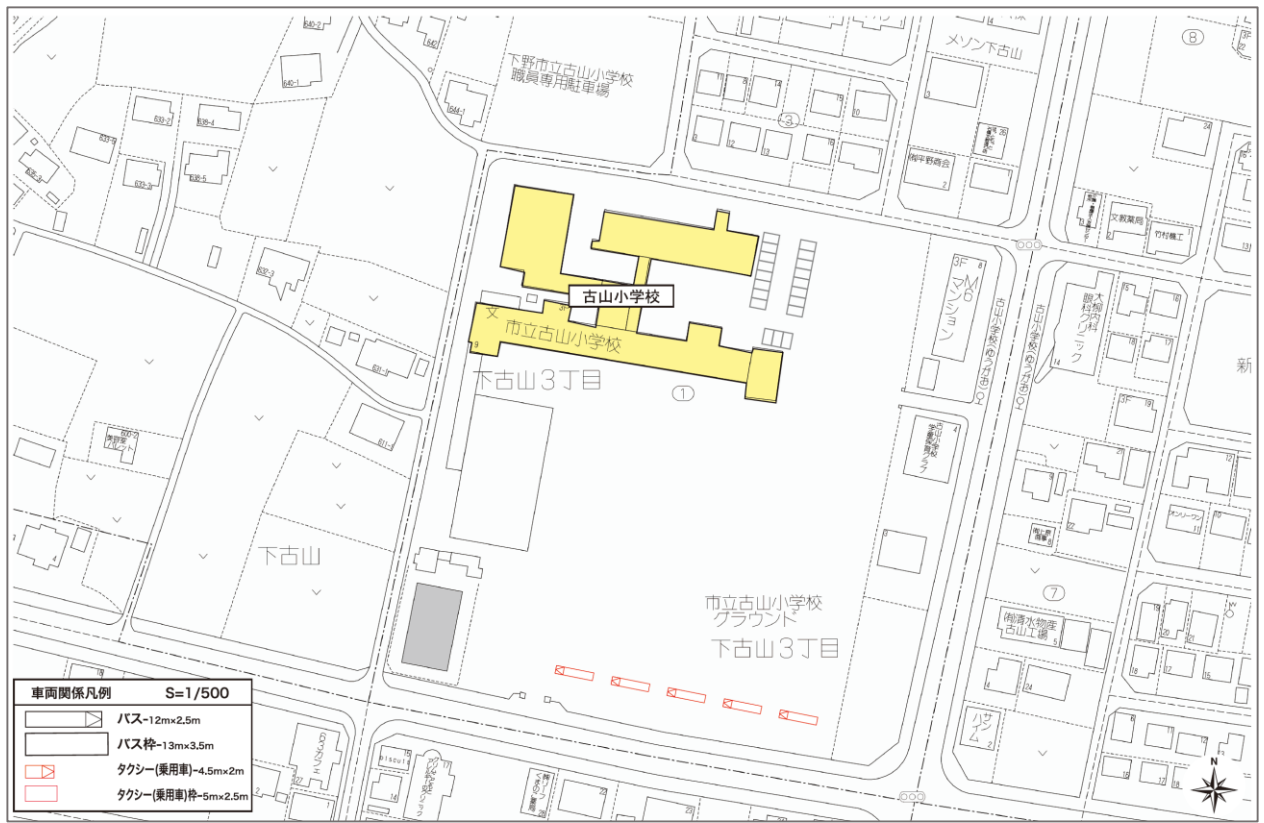
学校観戦 | 緑小学校 |



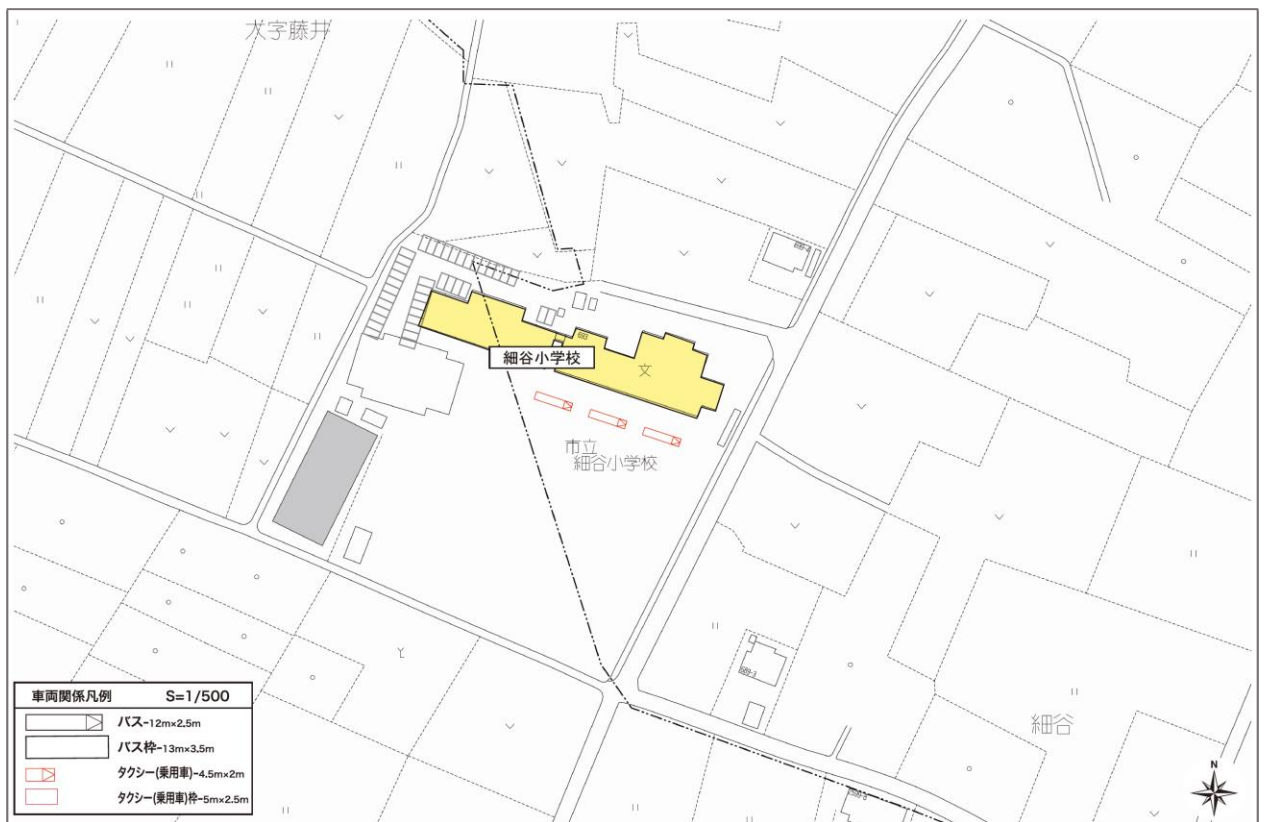
学校観戦 | 石橋北小学校 |



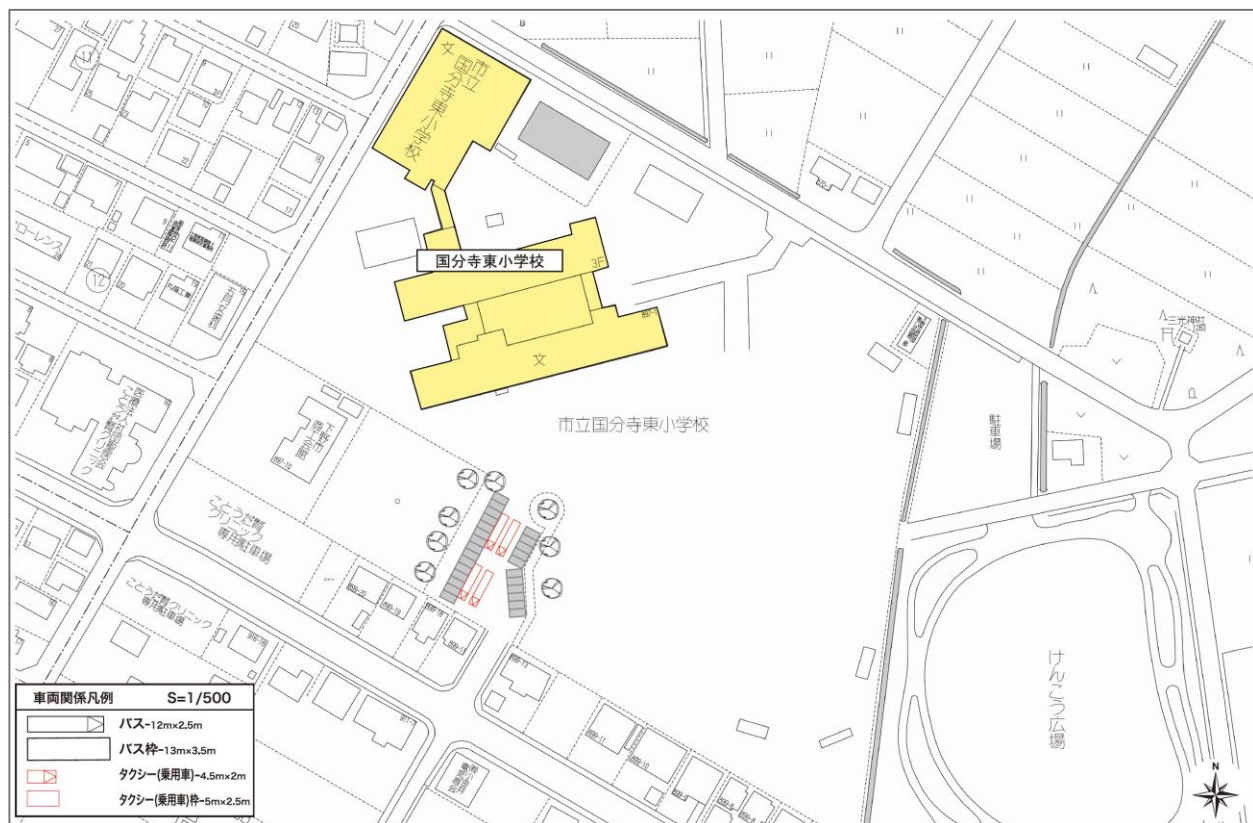
学校観戦 | 古山小学校 |



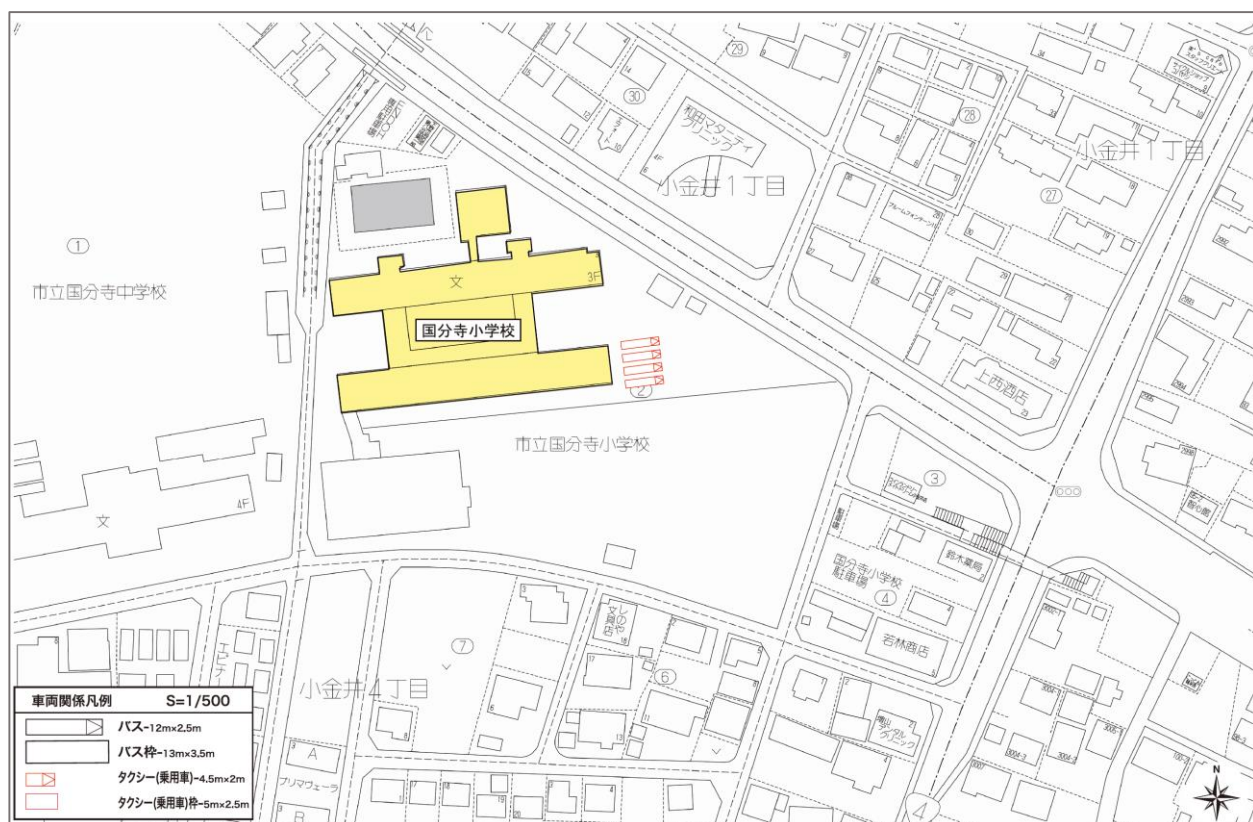
学校観戦 | 細谷小学校 |



学校観戦 | 国分寺東小学校 |



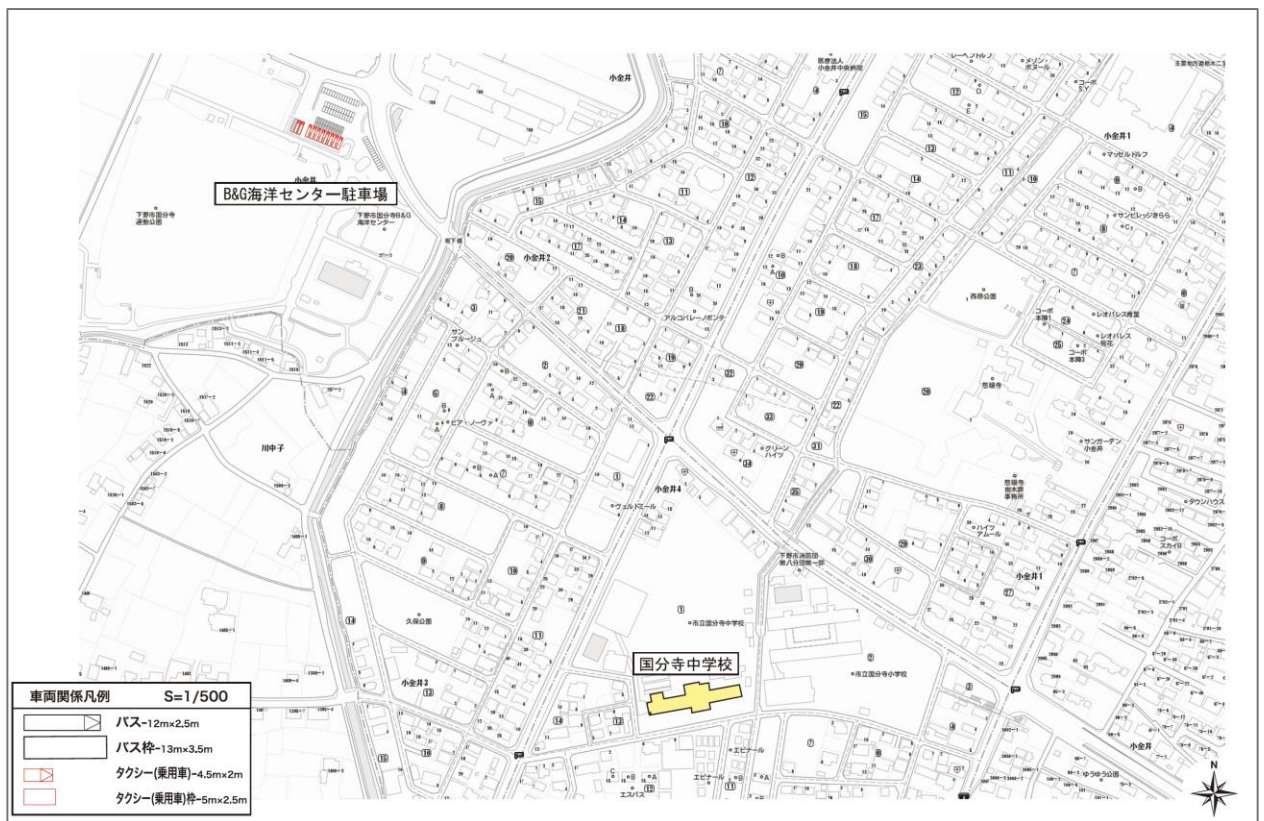
学校観戦 | 国分寺小学校 |



学校観戦 | 南河内第二中学校 |



学校観戦 | 国分寺中学校 |

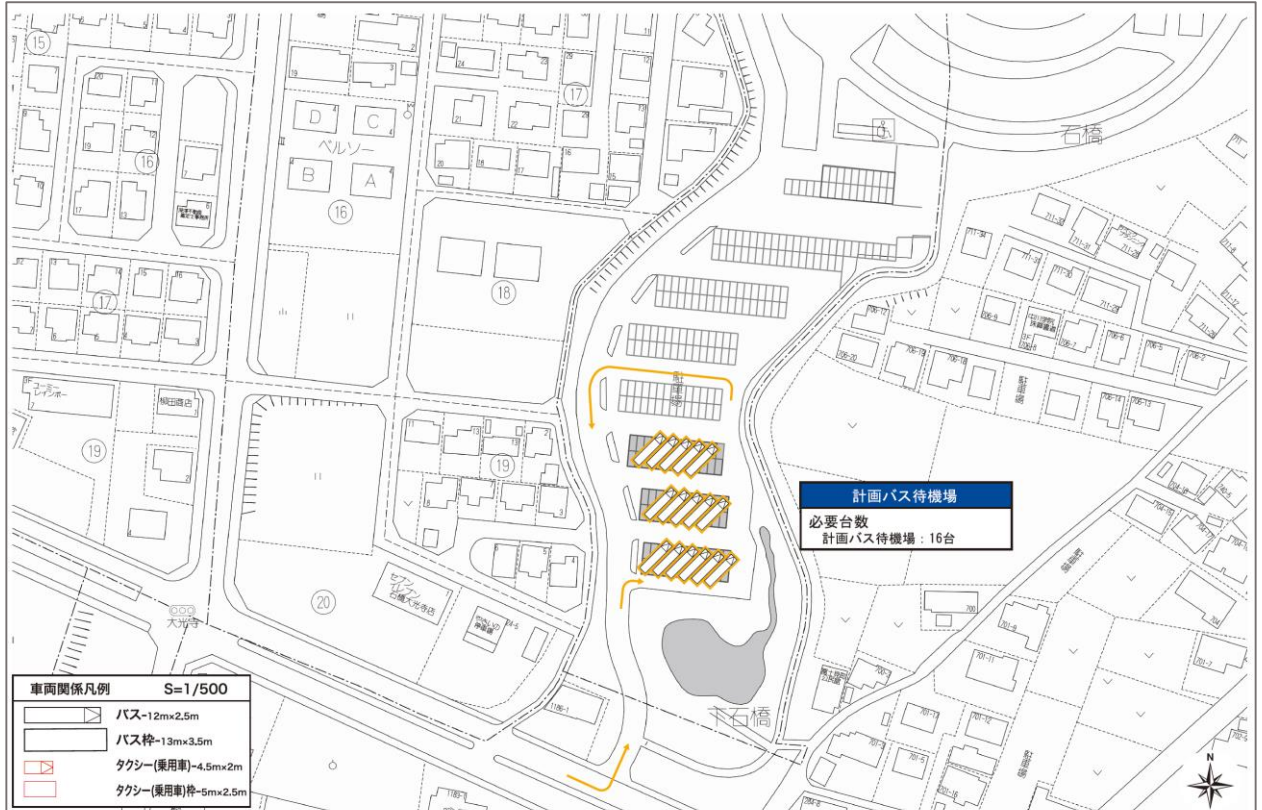


バス待機場 | 大松山運動公園南駐車場 |

【バス待機場の考え方】

主に学校観戦バスを直接学校に配車してしまうと順番や早着する可能性がある。

大松山運動公園南駐車場に配車をかけ、時間・出庫順を調整してバスを出発させる。



対象別輸送方針

対象別輸送方針：サッカー(少年男子)

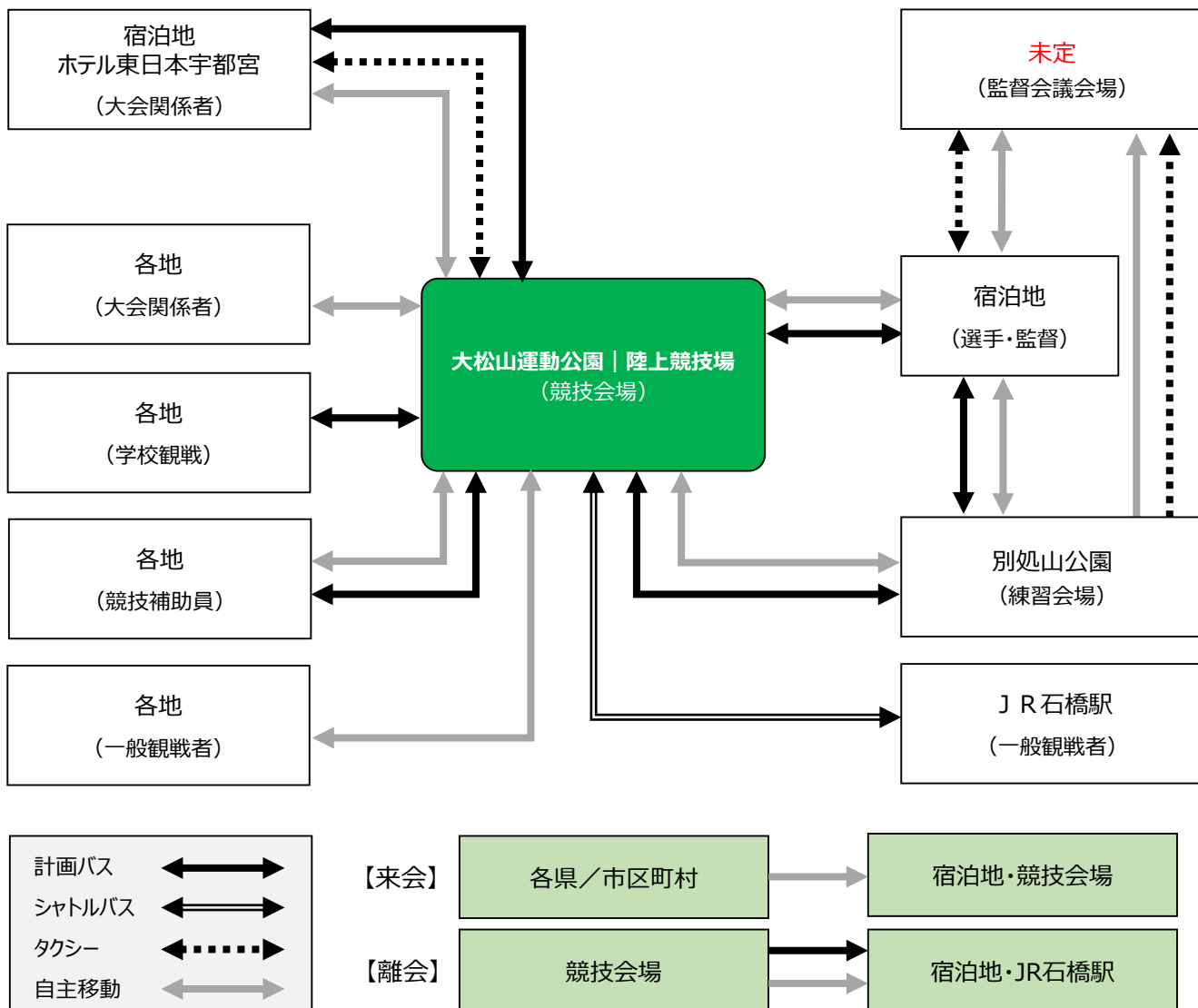
日程

公式練習：9/30~10/1 会期：10/2,10/4~10/5 監督会議：10/1

1) 輸送計画の基本的な考え方

- 選手・監督 → 計画チームバス・自主移動（持込バス）【南駐車場】
- 大会関係者
 - ・競技会役員（中央） → バス・タクシー
 - ・競技役員（近県・県内・審判） → 計画バス・自主移動【南駐車場・砂利駐車場】
 - ・競技会係員（市職員） → 自主移動
 - ・競技会補助員（ボランティア） → 自主移動
 - ・競技補助員（高校生等） → 自主移動・計画バス
- 一般観戦者 → 自主移動【多目的グラウンド駐車場、図書館前駐車場、南駐車場】
駅シャトルバス【J R 石橋駅】
- 学校観戦 → 計画バス
- 監督会議（未定） → タクシー・自主移動
- 練習会場【別処山公園】 → 計画チームバス・自主移動（持込バス）

2) 概要図



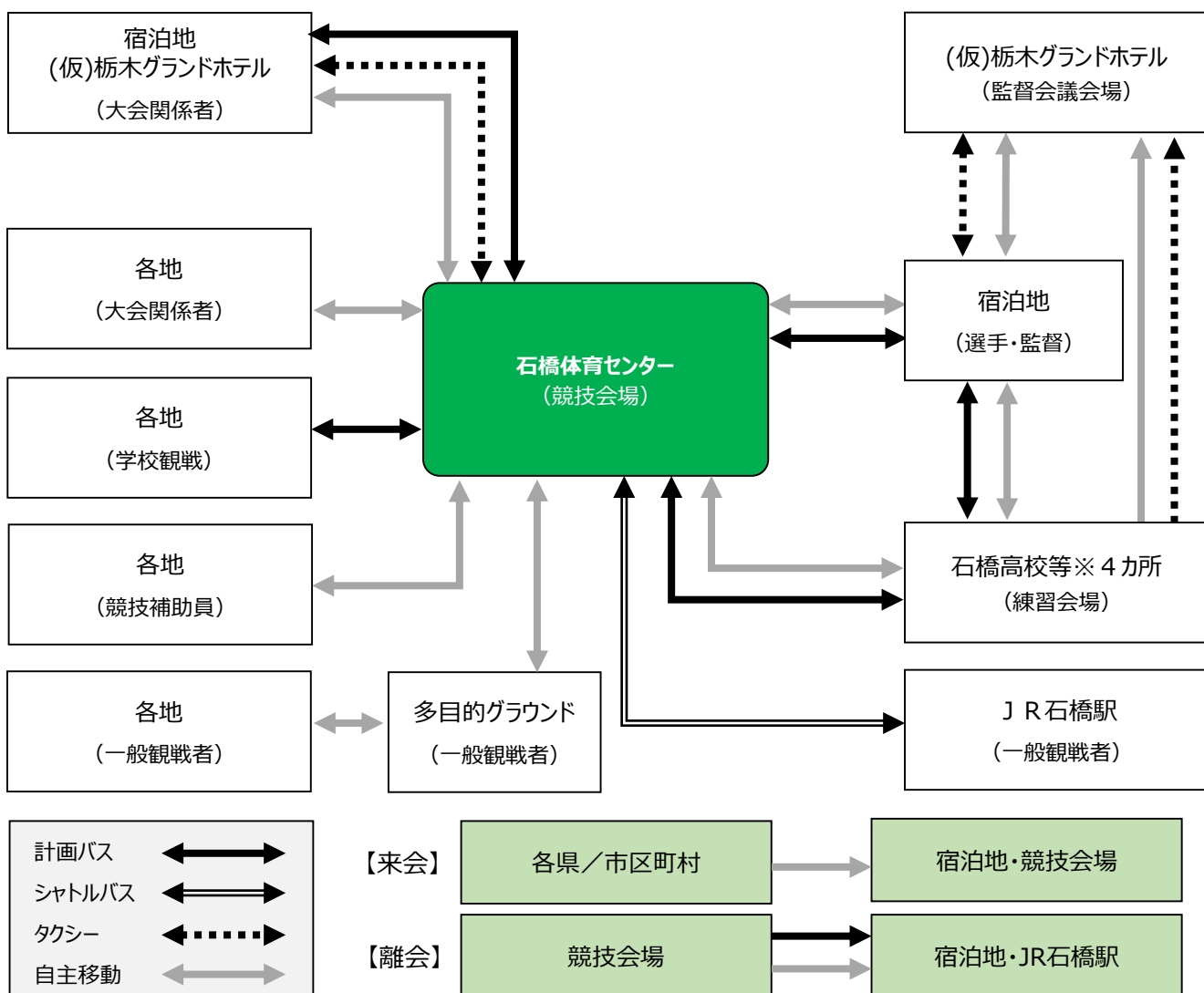
対象別輸送方針：ハンドボール(成年女子・少年女子)

日程 公式練習：10/4~10/5 会期：10/6~10 監督会議：10/5

1) 輸送計画の基本的な考え方

- 選手・監督 → 計画チームバス・自主移動（持込バス）【図書館前駐車場】
- 大会関係者
 - ・競技会役員（中央） → バス・タクシー
 - ・競技役員（近県・県内・審判） → 計画バス・タクシー・自主移動【図書館前駐車場・砂利駐車場】
 - ・競技会係員（市職員） → 自主移動
 - ・競技会補助員（ボランティア） → 自主移動
 - ・競技補助員（高校生等） → 自主移動
- 一般観戦者 → 自主移動【多目的グラウンド駐車場、南駐車場】
駅シャトルバス【J R石橋駅】
- 学校観戦 → 計画バス
- 監督会議（栃木グランドホテル） → タクシー・自主移動
- 練習会場【①石橋高校】【②石橋中学校】【③古山小学校】【④石橋小学校】
→ 計画チームバス・自主移動（持込バス）

2) 概要図



輸送経路図

競技会場～練習会場：大松山運動公園～別処山公園(サッカー)



競技会場～練習会場：大松山運動公園～石橋高校(ハンドボール)



競技会場～練習会場：大松山運動公園～石橋中学校(ハンドボール)



狭隘道路 ※要調査
(バス乗降場動線)

【往路】

距離 : 約1.8km
 経由 : 市道1-5号、県道65号
 所要時間 : 約10分

【復路】※同じ動線想定

距離 : 約1.8km
 経由 : 市道1-5号、県道65号
 所要時間 : 約10分

競技会場～練習会場：大松山運動公園～石橋小学校(ハンドボール)



競技会場～練習会場：大松山運動公園～古山小学校(ハンドボール)



【往路】

距離 : 約1.7km
経由 : 文教通り、県道65号
所要時間 : 約10分

【復路】※同じ動線想定

距離 : 約1.7km
経由 : 文教通り、県道65号
所要時間 : 約10分

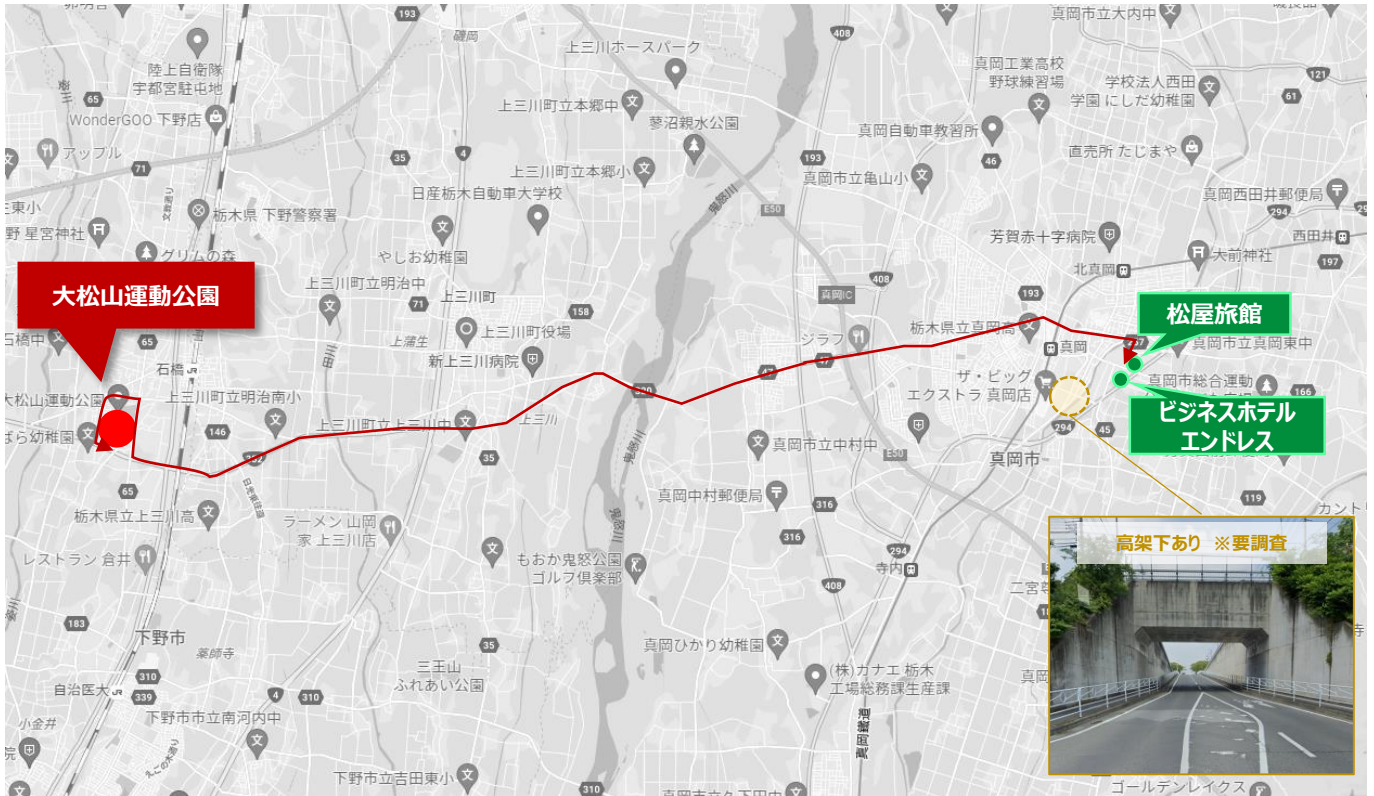
競技会場～配宿地：大松山運動公園～ホテル東日本宇都宮(サッカー)



【往路】
 距離 : 約19km
 経由 : 県道10号、国道4号
 所要時間 : 約45分

【復路】※同じ動線想定
 距離 : 約19km
 経由 : 国道4号、県道10号
 所要時間 : 約45分

競技会場～配宿地：大松山運動公園～真岡市エリア(サッカー)



<p>■ビジネスホテルエンドレス</p> <p>【往路】 距離 : 約16.7km 経由 : 国道320、316号線 所要時間 : 約35分</p> <p>【復路】※同じ動線想定 距離 : 約16.7km 経由 : 国道320、316号線 所要時間 : 約35分</p>	<p>■松屋旅館</p> <p>【往路】 距離 : 約17km 経由 : 国道320、316号線 所要時間 : 約35分</p> <p>【復路】※同じ動線想定 距離 : 約17km 経由 : 国道320、316号線 所要時間 : 約35分</p>
---	---

競技会場～配宿地：大松山運動公園～井頭温泉チャットパレス(サッカー)



競技会場～配宿地：大松山運動公園～益子館里山リゾートホテル(サッカー)



【往路】

距離 : 約29km
 経由 : 国道352、294号線
 所要時間 : 約39分

【復路】※同じ動線想定

距離 : 約29km
 経由 : 国道352、294号線
 所要時間 : 約39分

競技会場～配宿地：大松山運動公園～笠間市エリア(サッカー)



■ 旅館いなみ

【往路】

距離 : 約44.1km
 経由 : 国道50号線
 所要時間 : 約1時間3分

【復路】※同じ動線想定

距離 : 約44.1km
 経由 : 国道50号線
 所要時間 : 約1時間3分

■ 割烹旅館 城山

【往路】

距離 : 約45.9km
 経由 : 国道50号線
 所要時間 : 約1時間7分

【復路】※同じ動線想定

距離 : 約45.9km
 経由 : 国道50号線
 所要時間 : 約1時間7分

■ ビジネスホテルあさひ

【往路】

距離 : 約55.1km
 経由 : 国道50号線
 所要時間 : 約1時間21分

【復路】※同じ動線想定

距離 : 約55.1km
 経由 : 国道50号線
 所要時間 : 約1時間21分

■ シティーホテル友部

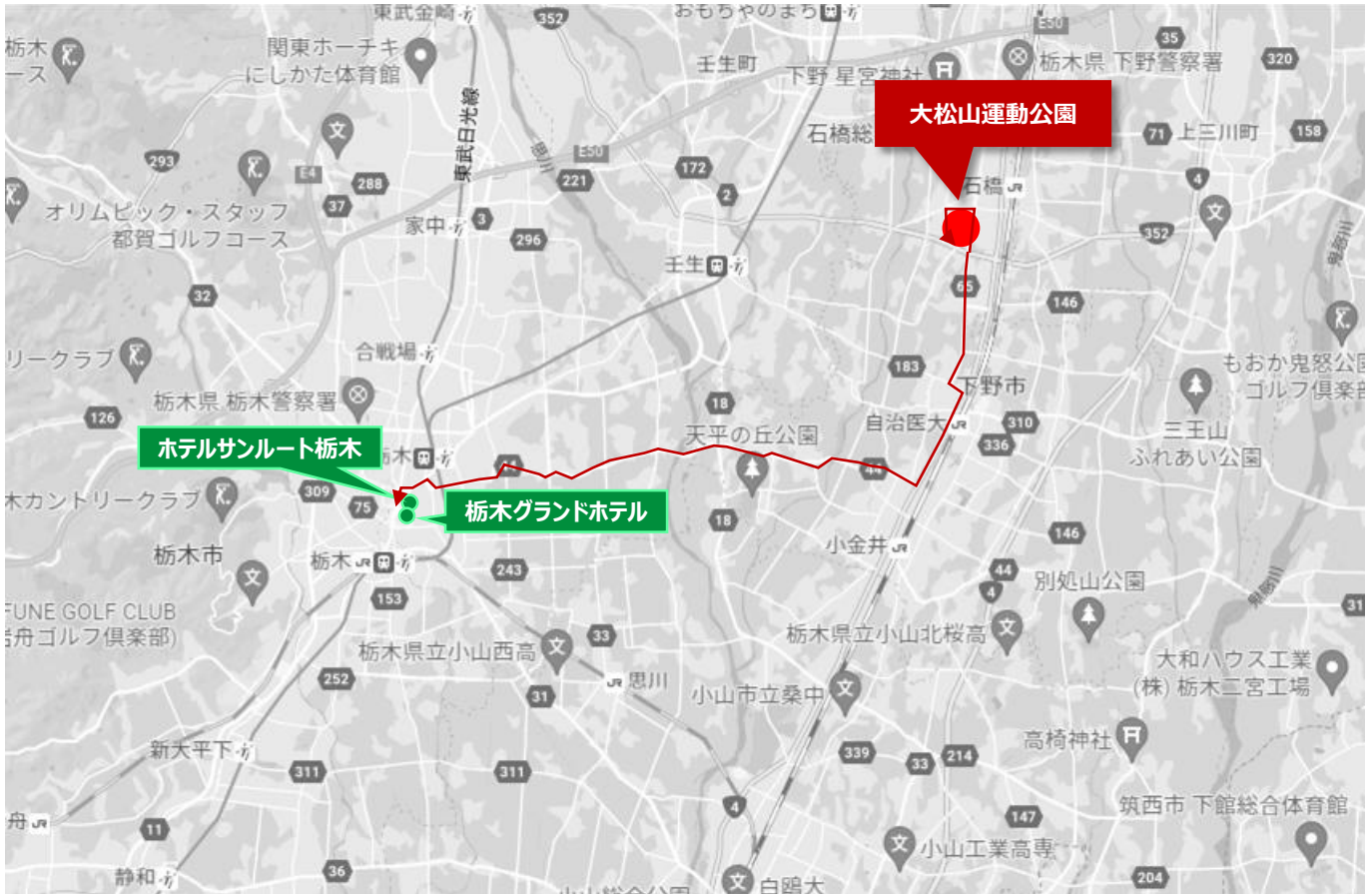
【往路】

距離 : 約58.4km
 経由 : 国道50号線
 所要時間 : 約1時間31分

【復路】※同じ動線想定

距離 : 約58.4km
 経由 : 国道50号線
 所要時間 : 約1時間31分

競技会場～配宿地：大松山運動公園～栃木市エリア(ハンドボール)



■ホテルサンルート栃木

【往路】

距離 : 約16.2km
 経路 : 県道44号、65号線
 所要時間 : 約30分

【復路】※同じ動線想定

距離 : 約16.2km
 経路 : 県道44号、65号線
 所要時間 : 約30分

■栃木グランドホテル

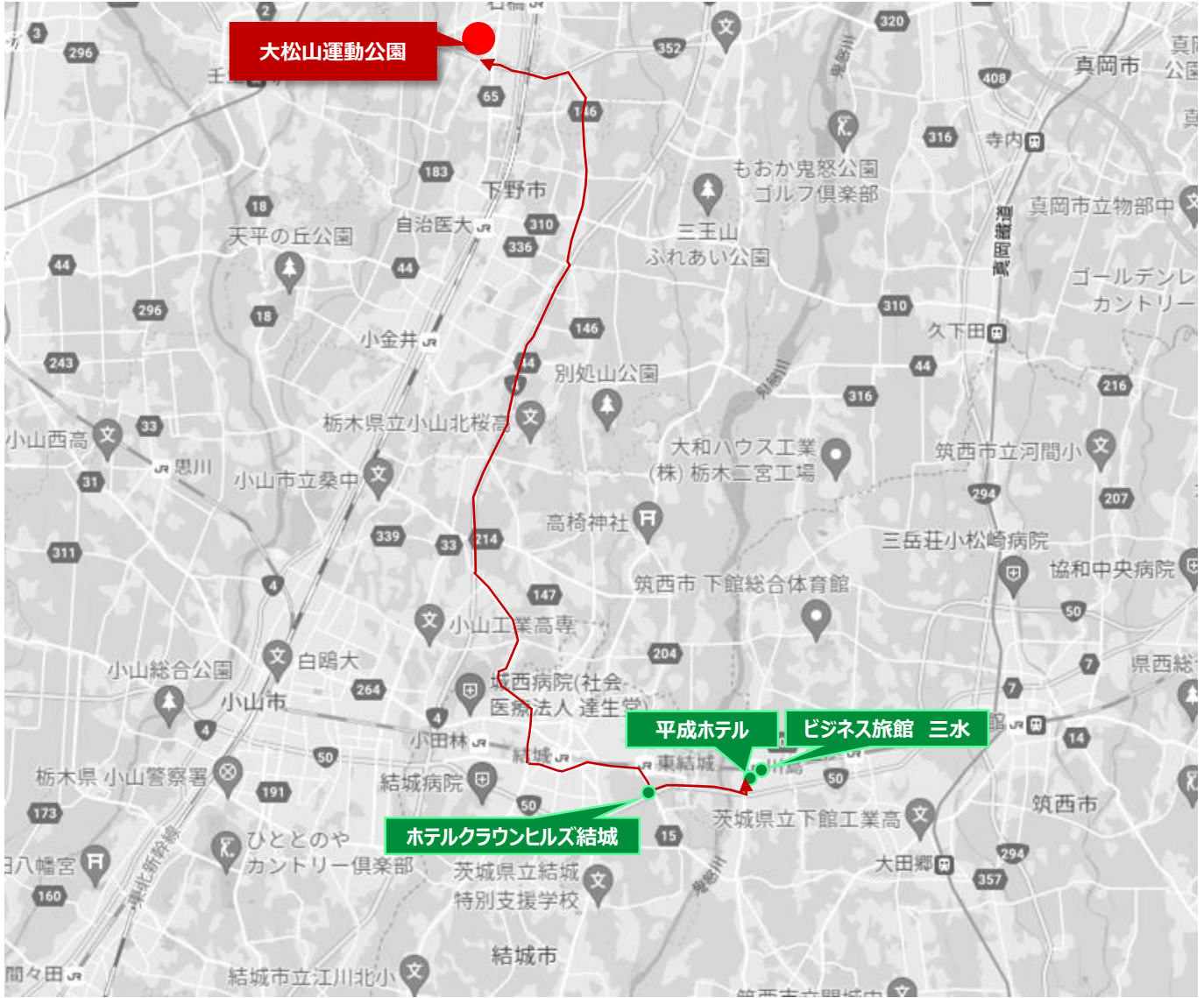
【往路】

距離 : 約17km
 経路 : 県道44号、65号線
 所要時間 : 約35分

【復路】※同じ動線想定

距離 : 約17km
 経路 : 県道44号、65号線
 所要時間 : 約35分

競技会場～配宿地：大松山運動公園～結城市エリア(ハンドボール)



■ホテルクラウンヒルズ結城

【往路】

距離 : 約19.4km
 経由 : 国道4号、県道17号線
 所要時間 : 約40分

【復路】※同じ動線想定

距離 : 約19.4km
 経由 : 国道4号、県道17号線
 所要時間 : 約40分

■平成ホテル

【往路】

距離 : 約27.7km
 経由 : 国道4号、県道17号線
 所要時間 : 約55分

【復路】※同じ動線想定

距離 : 約27.7km
 経由 : 国道4号、県道17号線
 所要時間 : 約55分

■ビジネス旅館 三水

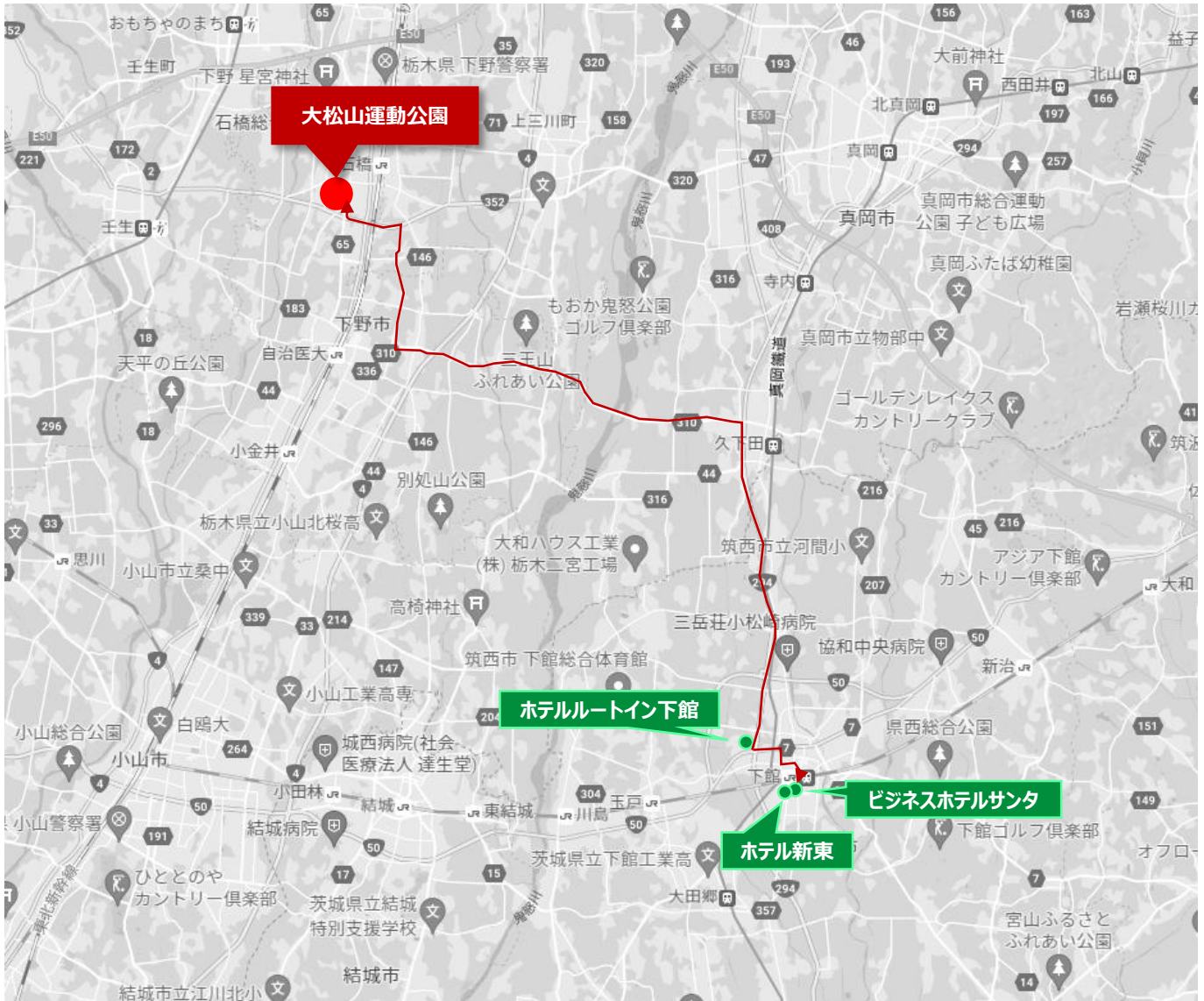
【往路】

距離 : 約27.8km
 経由 : 国道4号、県道17号線
 所要時間 : 約55分

【復路】※同じ動線想定

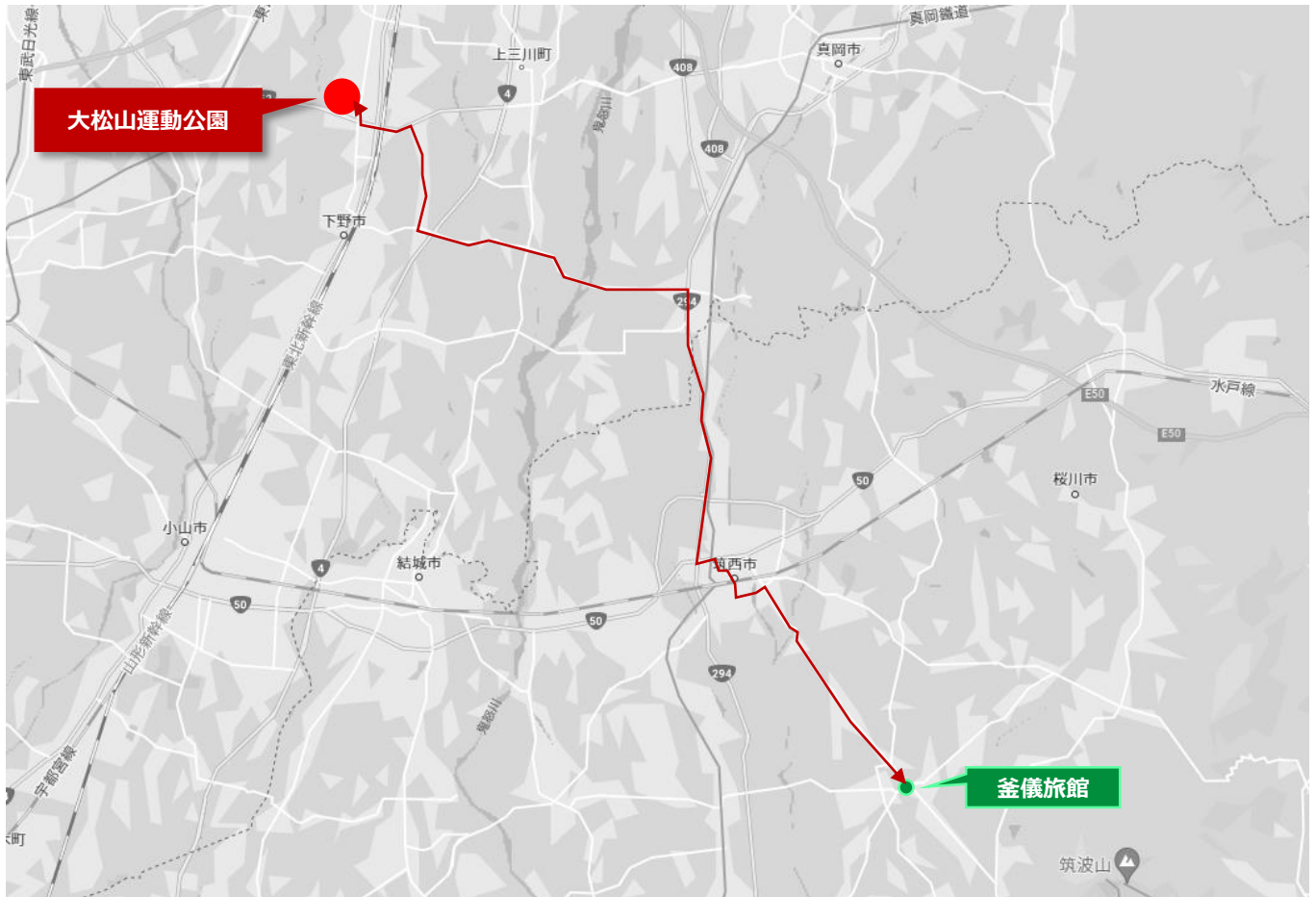
距離 : 約27.8km
 経由 : 国道4号、県道17号線
 所要時間 : 約55分

競技会場～配宿地：大松山運動公園～茨城県筑西市エリア(ハンドボール)



<p>■ホテルルートイン下館</p> <p>【往路】 距離：約22.1km 経由：国道294号、310号 所要時間：約32分</p> <p>【復路】※同じ動線想定 距離：約22.1km 経由：国道294号、310号 所要時間：約32分</p>	<p>■ビジネスホテルサンタ</p> <p>【往路】 距離：約24.3km 経由：国道294号、310号 所要時間：約38分</p> <p>【復路】※同じ動線想定 距離：約24.3km 経由：国道294号、310号 所要時間：約38分</p>	<p>■ホテル新東</p> <p>【往路】 距離：約24.7km 経由：国道294号、県道146号 所要時間：約40分</p> <p>【復路】※同じ動線想定 距離：約24.7km 経由：国道294号、県道146号 所要時間：約40分</p>
---	---	--

競技会場～配宿地：大松山運動公園～釜儀旅館(ハンドボール)



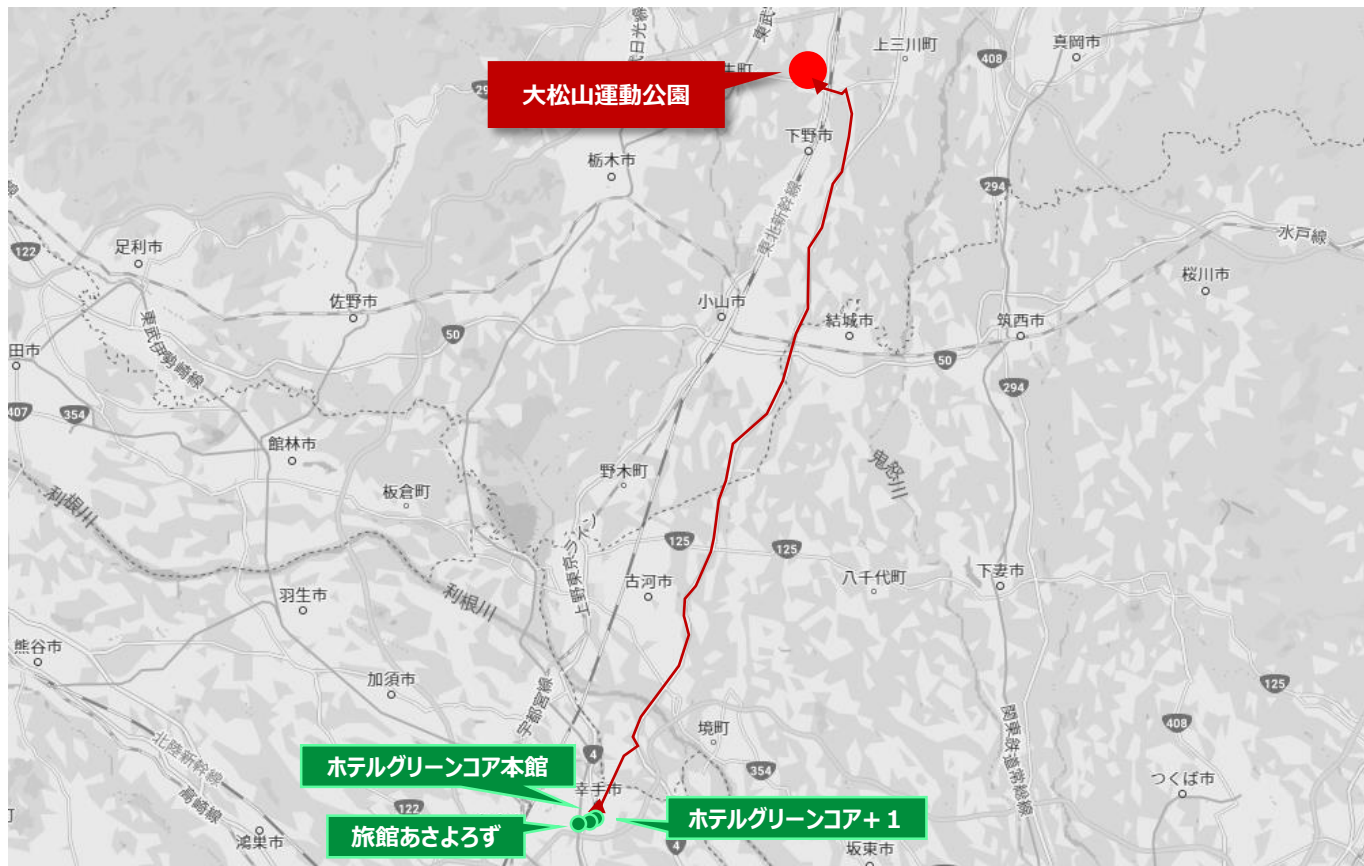
【往路】

距離 : 約32.5km
経由 : 国道294号、408号
所要時間 : 約51分

【復路】※同じ動線想定

距離 : 約32.5km
経由 : 国道294号、408号
所要時間 : 約51分

競技会場～配宿地：大松山運動公園～埼玉県幸手市エリア(ハンドボール)



■ ホテルグリーンコア+ 1

【往路】

距離 : 約45.6km
 経由 : 国道4号、県道267号
 所要時間 : 約57分

【復路】※同じ動線想定

距離 : 約45.6km
 経由 : 国道4号、県道267号
 所要時間 : 約57分

■ ホテルグリーンコア本館

【往路】

距離 : 約45.7km
 経由 : 国道4号、県道267号
 所要時間 : 約58分

【復路】※同じ動線想定

距離 : 約45.7km
 経由 : 国道4号、県道267号
 所要時間 : 約58分

■ 旅館あさよろず

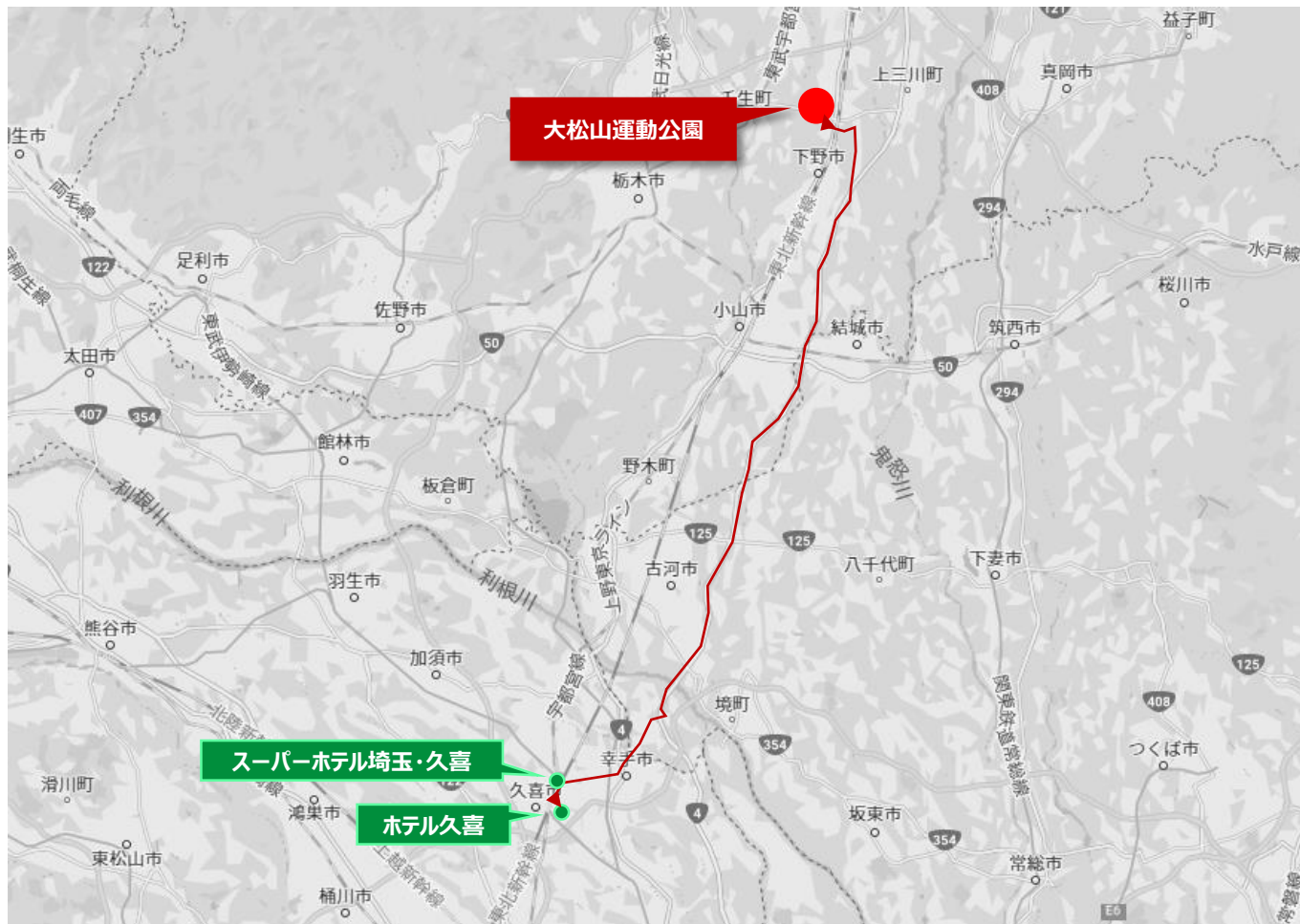
【往路】

距離 : 約46.5km
 経由 : 国道4号、県道267号
 所要時間 : 約1時間1分

【復路】※同じ動線想定

距離 : 約46.5km
 経由 : 国道4号、県道267号
 所要時間 : 約1時間1分

競技会場～配宿地：大松山運動公園～埼玉県久喜市エリア(ハンドボール)



■スーパーホテル埼玉・久喜

【往路】

距離 : 約49.6km
 経由 : 国道4号、県道268号
 所要時間 : 約1時間10分

【復路】※同じ動線想定

距離 : 約49.6km
 経由 : 国道4号、県道268号
 所要時間 : 約1時間10分

■ホテル久喜

【往路】

距離 : 約51.9km
 経由 : 国道4号、県道268号
 所要時間 : 約1時間17分

【復路】※同じ動線想定

距離 : 約51.9km
 経由 : 国道4号、県道268号
 所要時間 : 約1時間17分

競技会場～配宿地：大松山運動公園～加須第一ホテル(ハンドボール)



【往路】

距離 : 約56.3km
経由 : 国道4号、県道152号
所要時間 : 約1時間

【復路】※同じ動線想定

距離 : 約56.3km
経由 : 国道4号、県道152号
所要時間 : 約1時間

競技会場～駅シャトル：大松山運動公園～石橋駅西口(サッカー、ハンドボール)



■石橋駅西口 ※サッカー時

【往路】

距離 : 約2.7km
 経由 : 国道4号、352号
 所要時間 : 約15分

【復路】

距離 : 約2.4km
 経由 : 国道4号、352号
 所要時間 : 約15分

■石橋駅西口 ※ハンドボール時

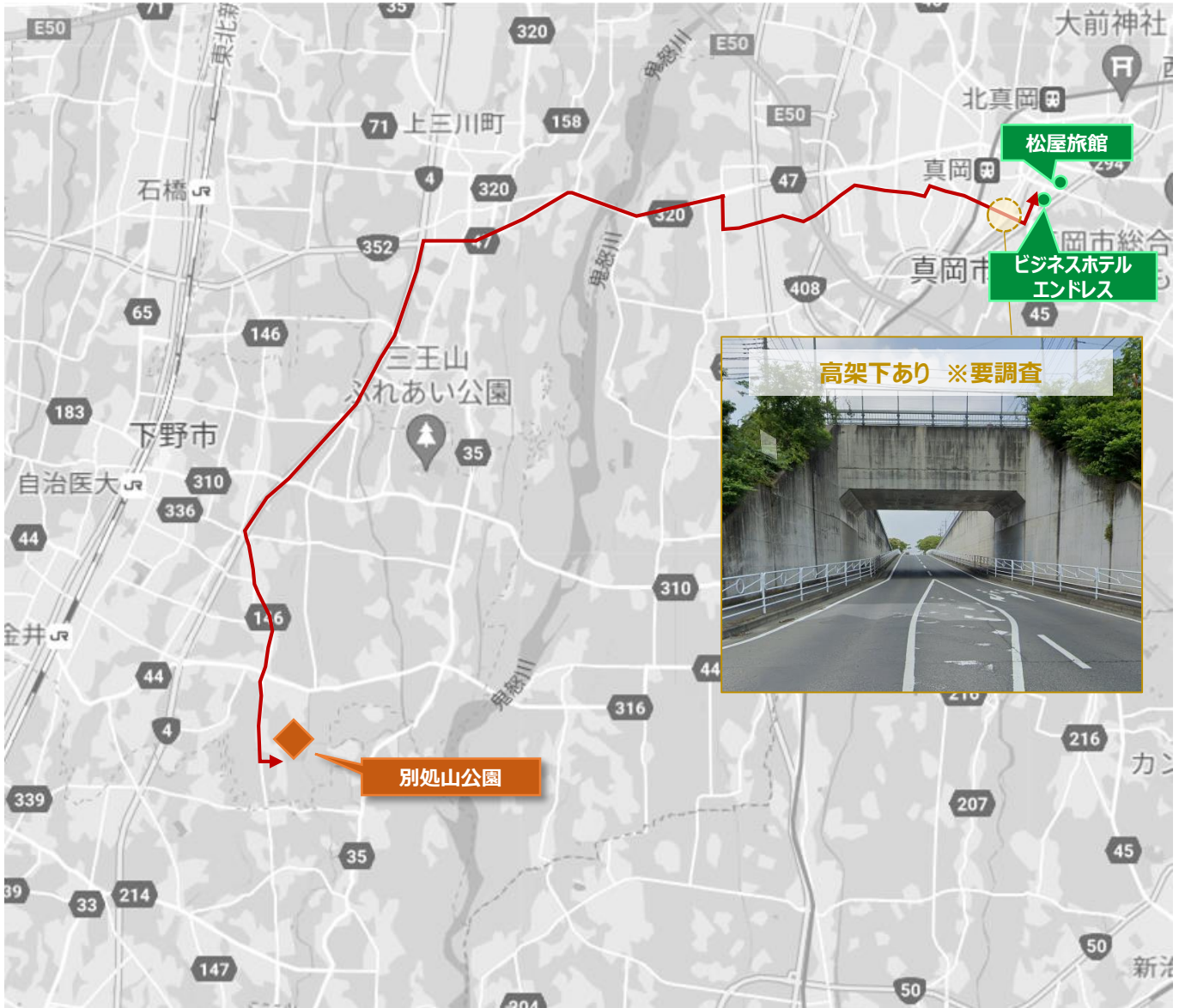
【往路】

距離 : 約1.5km
 経由 : 国道4号、県道65号
 所要時間 : 約10分

【復路】※同じ動線想定

距離 : 約1.5km
 経由 : 国道4号、県道65号
 所要時間 : 約10分

練習会場～配宿地：別処山公園～真岡市エリア(サッカー)



■ビジネスホテルエンドレス

【往路】

距離 : 約21km
 経由 : 県道146号、国道4号
 所要時間 : 約35分

【復路】※同じ動線想定

距離 : 約21km
 経由 : 県道146号、国道4号
 所要時間 : 約35分

■松屋旅館

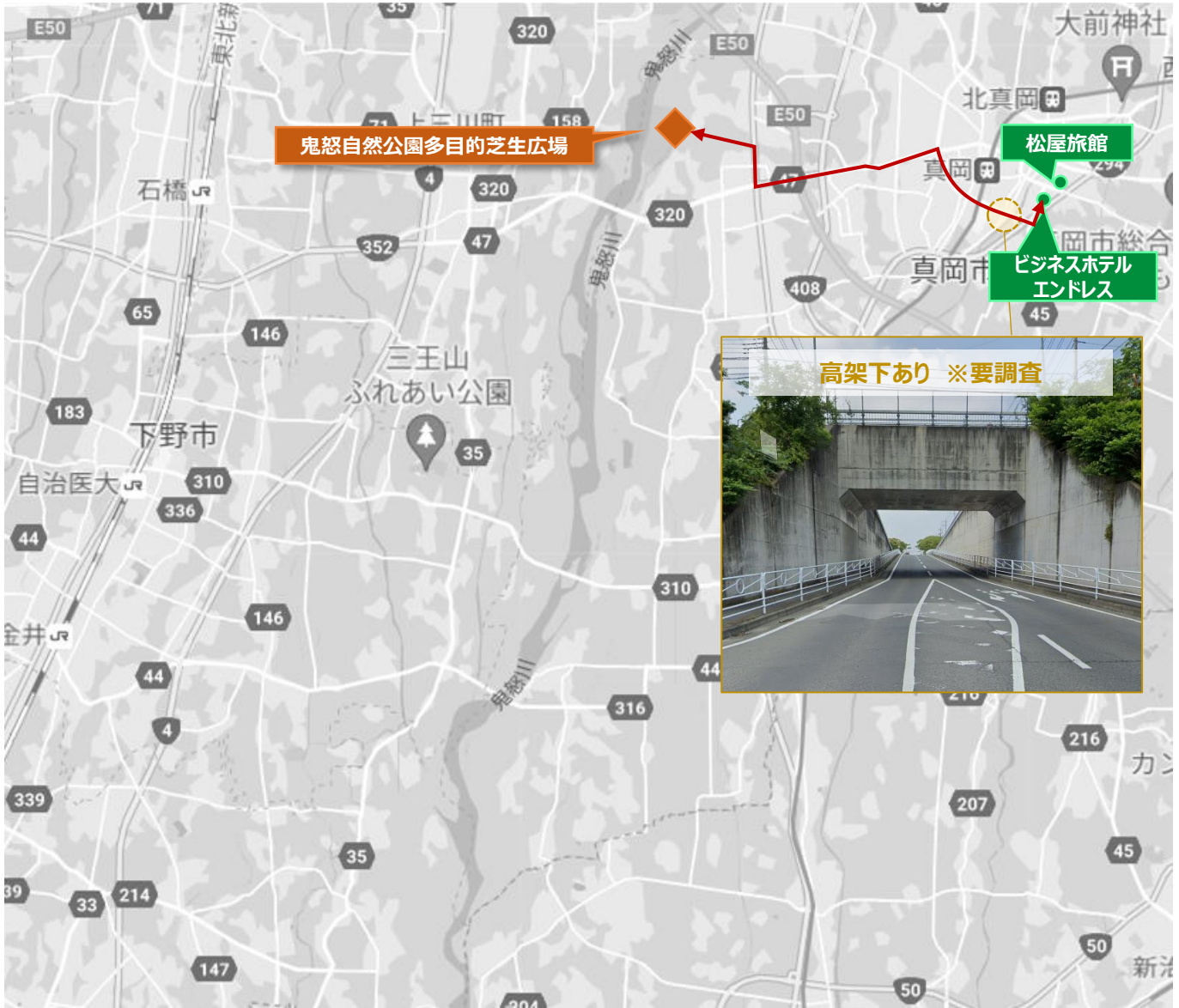
【往路】

距離 : 約21.3km
 経由 : 県道146号、国道4号
 所要時間 : 約35分

【復路】※同じ動線想定

距離 : 約21.3km
 経由 : 県道146号、国道4号
 所要時間 : 約35分

練習会場～配宿地：鬼怒自然公園多目的芝生広場～真岡市エリア(サッカー)



■ビジネスホテルエンドレス

【往路】

距離 : 約7.1km
 経由 : 県道47号
 所要時間 : 約14分

【復路】※同じ動線想定

距離 : 約7.1km
 経由 : 県道47号
 所要時間 : 約14分

■松屋旅館

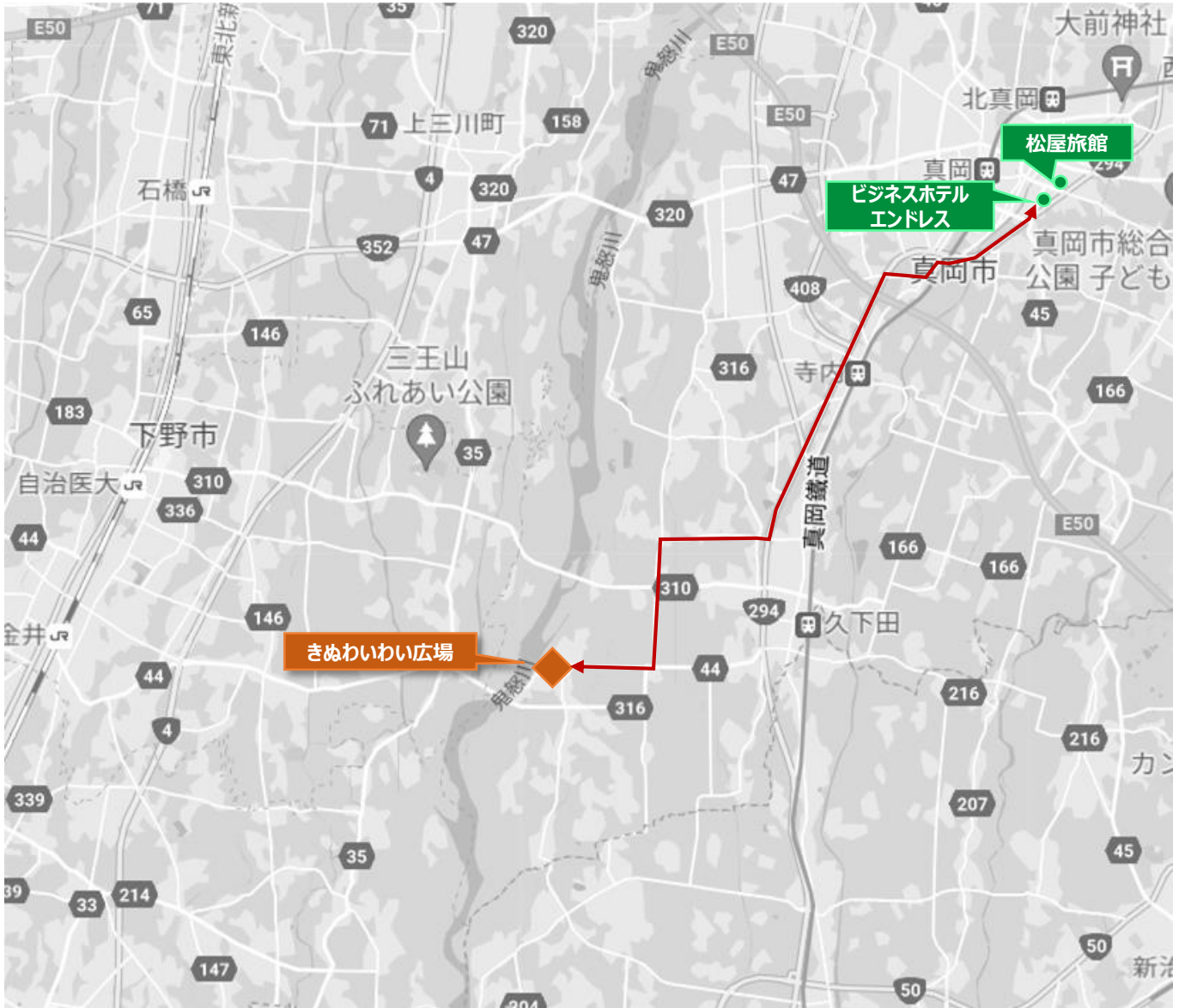
【往路】

距離 : 約7.2km
 経由 : 県道47号、45号
 所要時間 : 約15分

【復路】※同じ動線想定

距離 : 約7.2km
 経由 : 県道47号、45号
 所要時間 : 約15分

練習会場～配宿地：きぬわいわい広場～真岡市エリア(サッカー)



■ビジネスホテルエンドレス

【往路】

距離 : 約12.9km
 経由 : 県道316号、国道294号
 所要時間 : 約20分

【復路】※同じ動線想定

距離 : 約12.9km
 経由 : 県道316号、国道294号
 所要時間 : 約20分

■松屋旅館

【往路】

距離 : 約13km
 経由 : 県道316号、国道294号
 所要時間 : 約21分

【復路】※同じ動線想定

距離 : 約13km
 経由 : 県道316号、国道294号
 所要時間 : 約21分

練習会場～配宿地：別処山公園～井頭温泉チャットパレス(サッカー)



練習会場～配宿地：鬼怒自然公園多目的芝生広場～井頭温泉チャットパレス(サッカー)



練習会場～配宿地：きぬわいわい広場～井頭温泉チャットパレス(サッカー)



【往路】

距離 : 約18.1km
 経由 : 国道408号、県道316号
 所要時間 : 約22分

【復路】※同じ動線想定

距離 : 約18.1km
 経由 : 国道408号、県道316号
 所要時間 : 約22分

練習会場～配宿地：別処山公園～益子館里山リゾートホテル(サッカー)



【往路】

距離 : 約31.5km
 経由 : 県道44号、県道166号
 所要時間 : 約55分

【復路】※同じ動線想定

距離 : 約31.5km
 経由 : 県道44号、県道166号
 所要時間 : 約55分

練習会場～配宿地：別処山公園～益子館里山リゾートホテル(サッカー)



【往路】

距離 : 約18.3km
 経由 : 県道47号、119号
 所要時間 : 約28分

【復路】※同じ動線想定

距離 : 約18.3km
 経由 : 県道47号、119号
 所要時間 : 約28分

練習会場～配宿地：きぬわいわい広場～益子館里山リゾートホテル(サッカー)



■ 益子館里山リゾートホテル

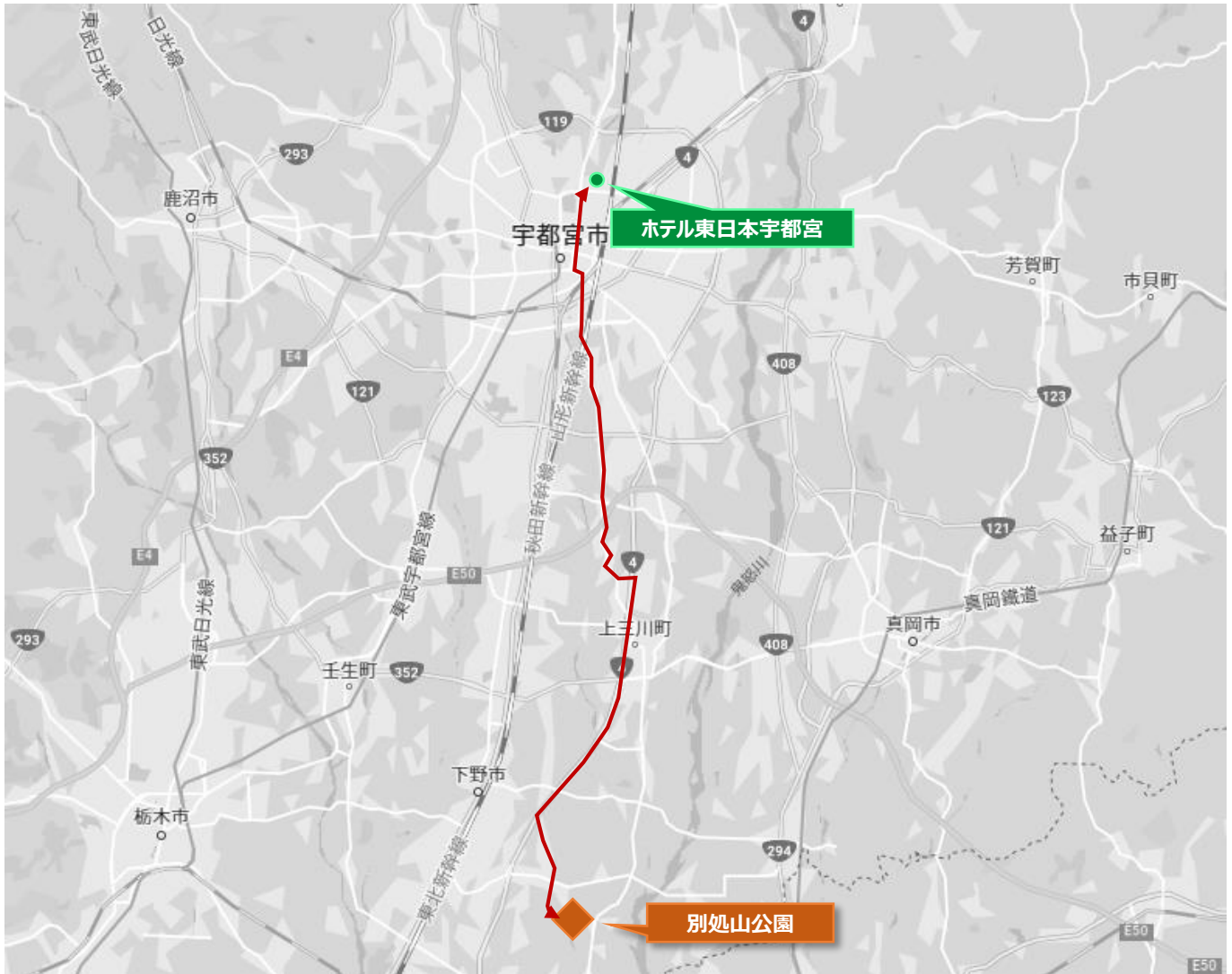
【往路】

距離 : 約31.5km
 経由 : 県道44号、県道166号
 所要時間 : 約55分

【復路】※同じ動線想定

距離 : 約31.5km
 経由 : 県道44号、県道166号
 所要時間 : 約55分

練習会場～配宿地：別処山公園～ホテル東日本宇都宮(サッカー)



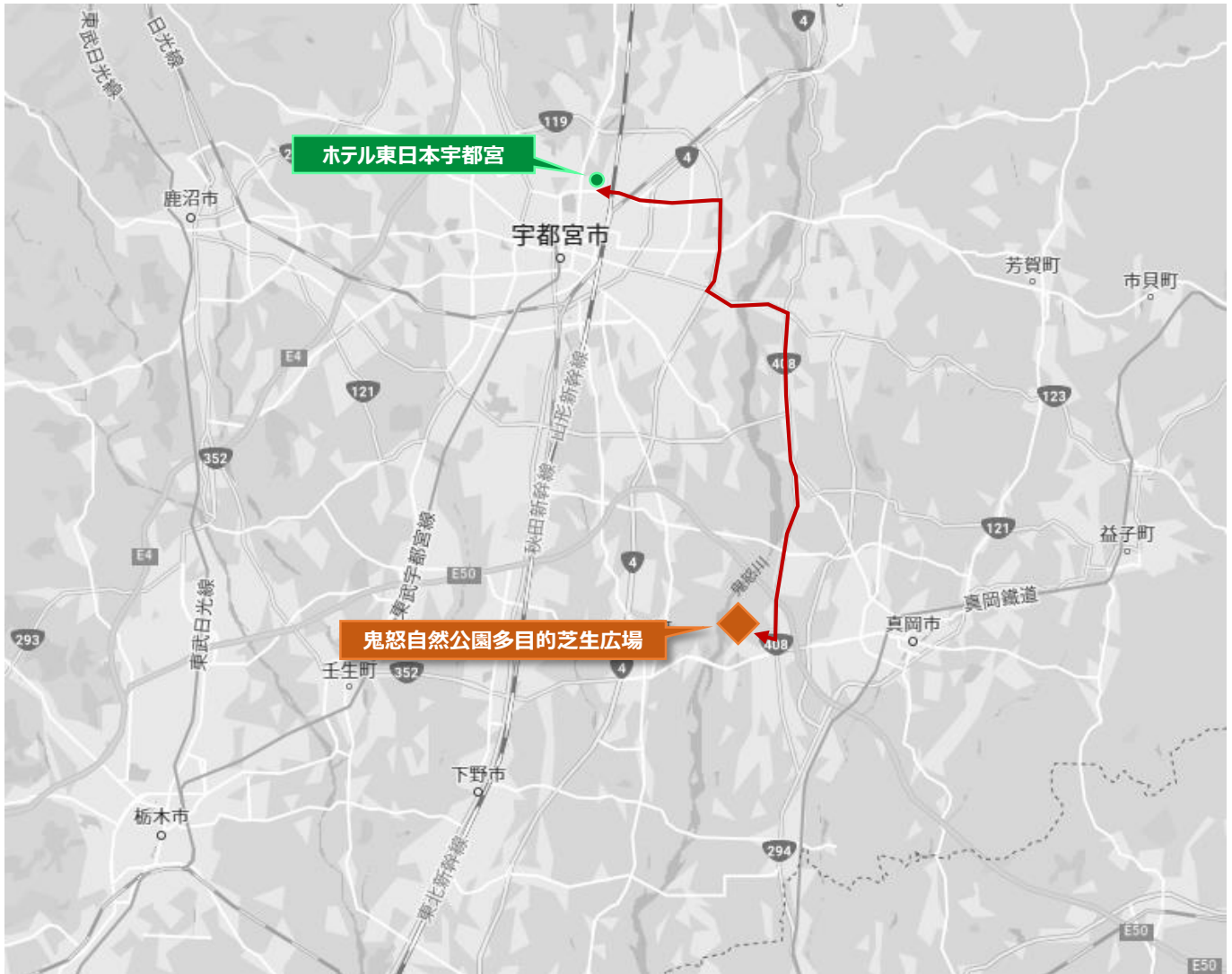
【往路】

距離 : 約27.1km
 経由 : 国道4号、県道35号
 所要時間 : 約38分

【復路】※同じ動線想定

距離 : 約27.1km
 経由 : 国道4号、県道35号
 所要時間 : 約38分

練習会場～配宿地：鬼怒自然公園多目的芝生広場～ホテル東日本宇都宮(サッカー)



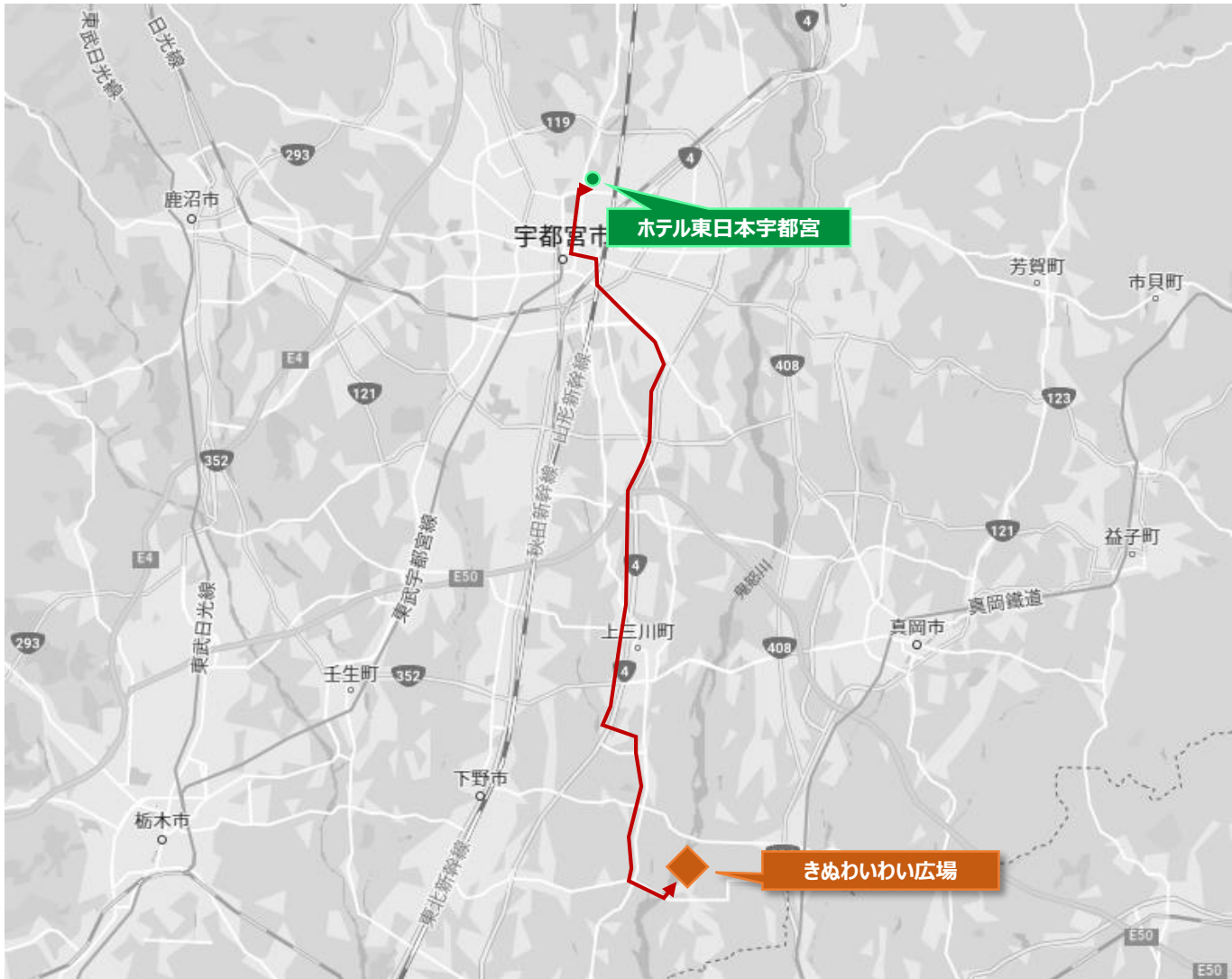
【往路】

距離 : 約22.3km
 経由 : 国道408号
 所要時間 : 約32分

【復路】※同じ動線想定

距離 : 約22.3km
 経由 : 国道408号
 所要時間 : 約32分

練習会場～配宿地：きぬわいわい広場～ホテル東日本宇都宮(サッカー)



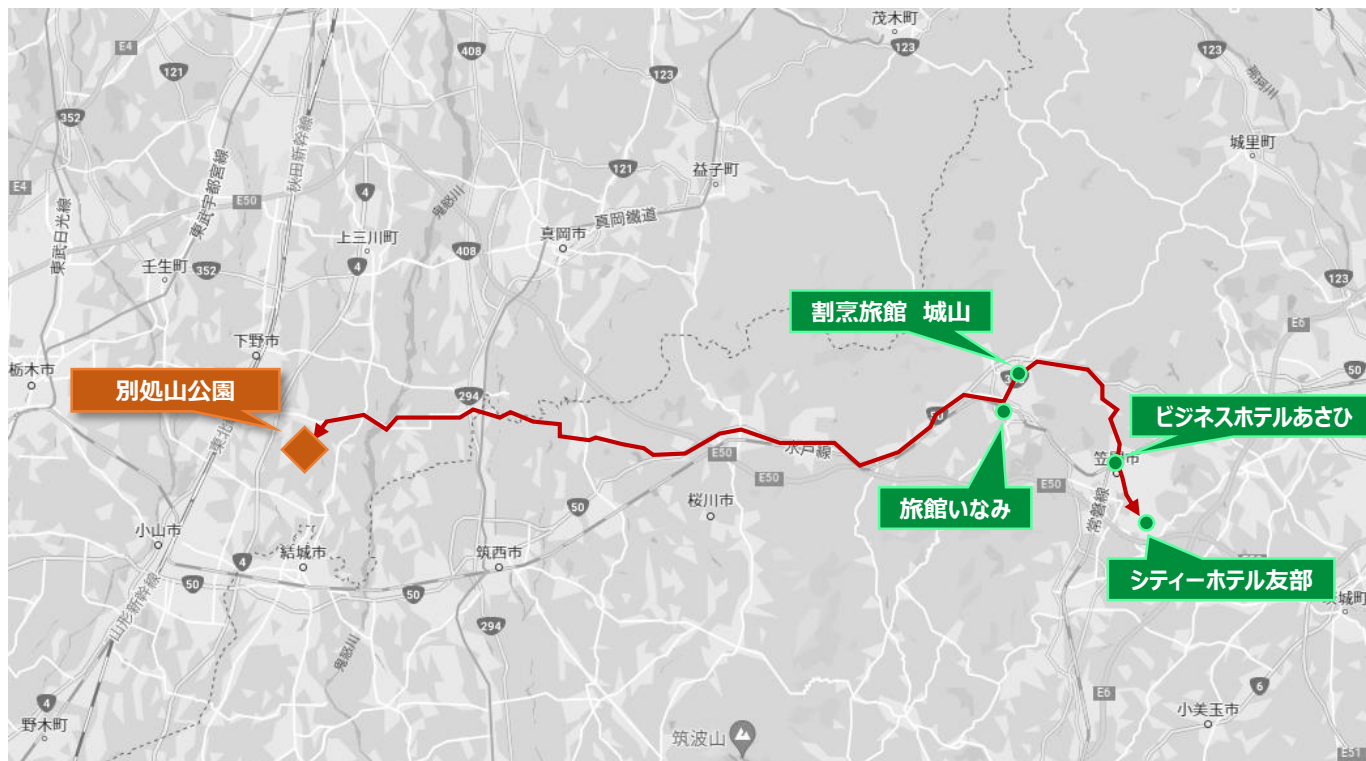
【往路】

距離 : 約28.2km
 経由 : 国道4号、県道35号
 所要時間 : 約40分

【復路】※同じ動線想定

距離 : 約28.2km
 経由 : 国道4号、県道35号
 所要時間 : 約40分

練習会場～配宿地：別処山公園～茨城県笠間市エリア(サッカー)



■ 旅館いなみ

【往路】

距離 : 約37.7km
 経由 : 県道216号、国道50号
 所要時間 : 約54分

【復路】※同じ動線想定

距離 : 約37.7km
 経由 : 県道216号、国道50号
 所要時間 : 約54分

■ 割烹旅館 城山

【往路】

距離 : 約39.5km
 経由 : 県道216号、国道50号
 所要時間 : 約58分

【復路】※同じ動線想定

距離 : 約39.5km
 経由 : 県道216号、国道50号
 所要時間 : 約58分

■ ビジネスホテルあさひ

【往路】

距離 : 約48.7km
 経由 : 県道216号、国道50号
 所要時間 : 約1時間13分

【復路】※同じ動線想定

距離 : 約48.7km
 経由 : 県道216号、国道50号
 所要時間 : 約1時間13分

■ シティーホテル友部

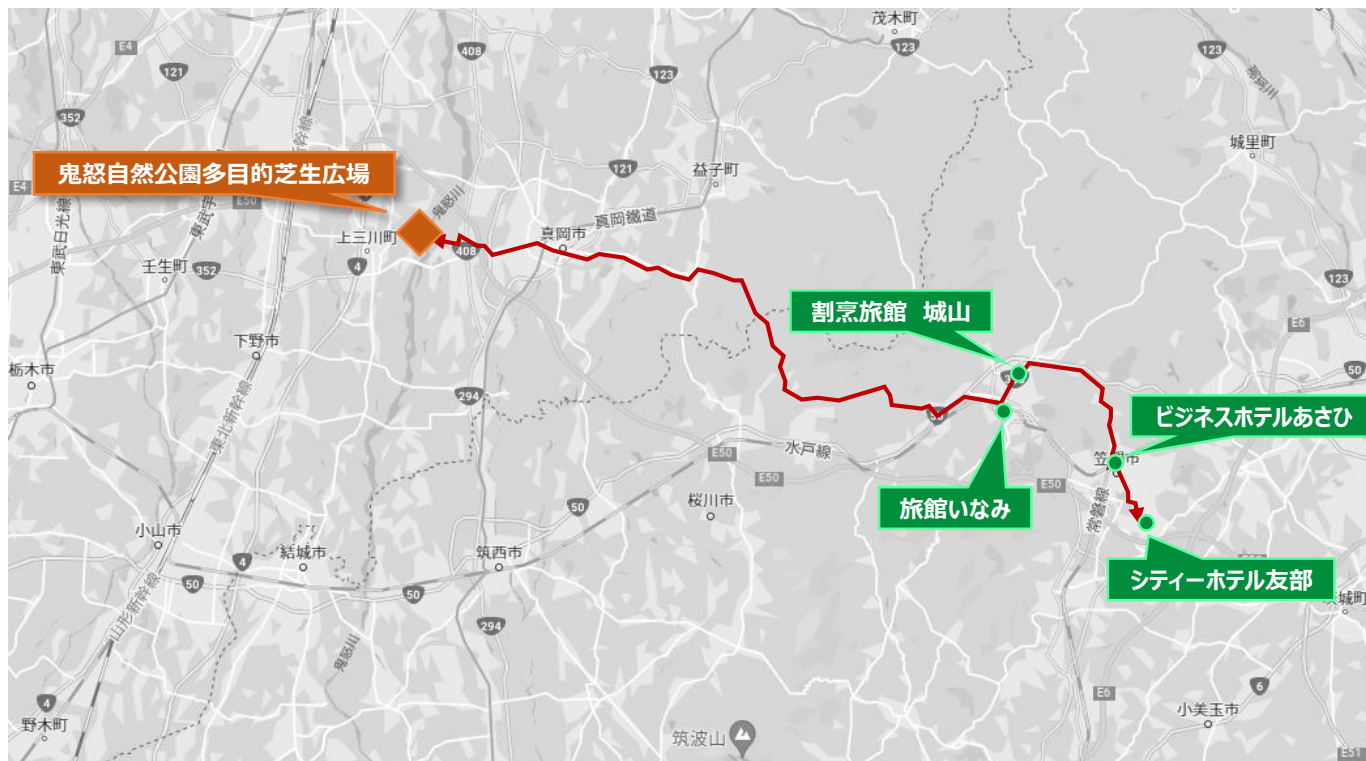
【往路】

距離 : 約52.2km
 経由 : 県道216号、国道50号
 所要時間 : 約1時間23分

【復路】※同じ動線想定

距離 : 約52.2km
 経由 : 県道216号、国道50号
 所要時間 : 約1時間23分

練習会場～配宿地：鬼怒自然公園多目的芝生広場～茨城県笠間市エリア(サッカー)



■ 旅館いなみ

【往路】

距離 : 約34km
 経由 : 県道257号
 所要時間 : 約52分

【復路】※同じ動線想定

距離 : 約34km
 経由 : 県道257号
 所要時間 : 約52分

■ 割烹旅館 城山

【往路】

距離 : 約35.8km
 経由 : 県道257号
 所要時間 : 約56分

【復路】※同じ動線想定

距離 : 約35.8km
 経由 : 県道257号
 所要時間 : 約56分

■ ビジネスホテルあさひ

【往路】

距離 : 約45km
 経由 : 県道257号
 所要時間 : 約1時間11分

【復路】※同じ動線想定

距離 : 約45km
 経由 : 県道257号
 所要時間 : 約1時間11分

■ シティーホテル友部

【往路】

距離 : 約48.5km
 経由 : 県道257号
 所要時間 : 約1時間21分

【復路】※同じ動線想定

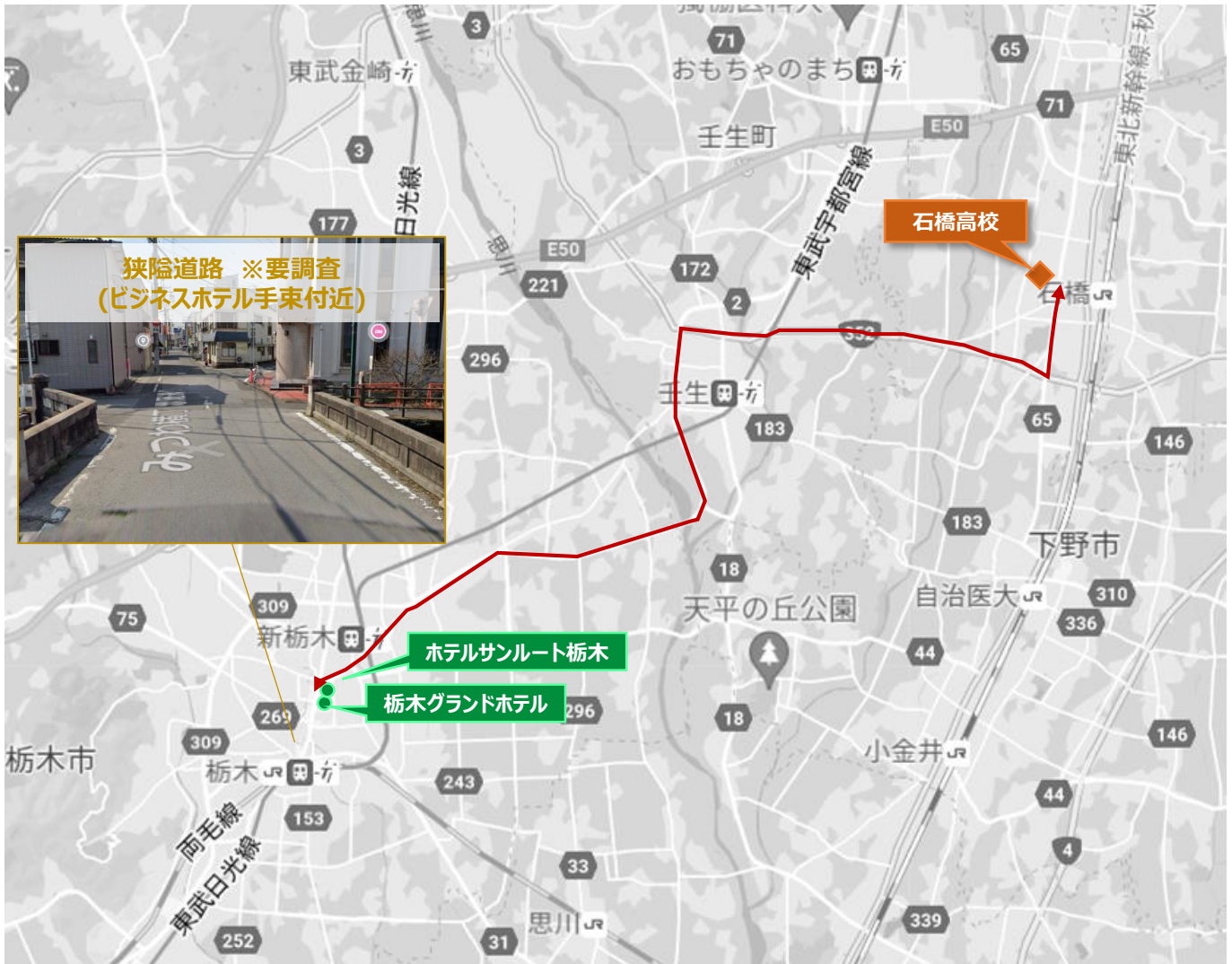
距離 : 約48.5km
 経由 : 県道257号
 所要時間 : 約1時間21分

練習会場～配宿地：きぬわいわい広場～茨城県笠間市エリア(サッカー)



<p>■ 旅館いなみ</p> <p>【往路】 距離 : 約32.7km 経由 : 県道216号、国道50号 所要時間 : 約48分</p> <p>【復路】※同じ動線想定 距離 : 約32.7km 経由 : 県道216号、国道50号 所要時間 : 約48分</p>	<p>■ 割烹旅館 城山</p> <p>【往路】 距離 : 約34.5km 経由 : 県道216号、国道50号 所要時間 : 約52分</p> <p>【復路】※同じ動線想定 距離 : 約34.5km 経由 : 県道216号、国道50号 所要時間 : 約52分</p>	<p>■ ビジネスホテルあさひ</p> <p>【往路】 距離 : 約43.7km 経由 : 県道216号、国道50号 所要時間 : 約1時間7分</p> <p>【復路】※同じ動線想定 距離 : 約43.7km 経由 : 県道216号、国道50号 所要時間 : 約1時間7分</p>
<p>■ シティーホテル友部</p> <p>【往路】 距離 : 約47.2km 経由 : 県道216号、国道50号 所要時間 : 約1時間17分</p> <p>【復路】※同じ動線想定 距離 : 約47.2km 経由 : 県道216号、国道50号 所要時間 : 約1時間17分</p>		

練習会場～配宿地：石橋高校～栃木市エリア(ハンドボール)



■ ホテルサンルート栃木

【往路】

距離 : 約16.1km
 経由 : 県道2号、国道352号
 所要時間 : 約40分

【復路】※同じ動線想定

距離 : 約16.9km
 経由 : 県道2号、国道352号
 所要時間 : 約40分

■ 栃木グランドホテル

【往路】

距離 : 約16.9km
 経由 : 県道2号、国道352号
 所要時間 : 約40分

【復路】※同じ動線想定

距離 : 約16.9km
 経由 : 県道2号、国道352号
 所要時間 : 約40分

練習会場～配宿地：石橋中学校～栃木市エリア(ハンドボール)



■ホテルサンルート栃木

【往路】

距離 : 約14.1km
 経由 : 県道2号、国道352号
 所要時間 : 約35分

【復路】※同じ動線想定

距離 : 約14.1km
 経由 : 県道2号、国道352号
 所要時間 : 約35分

■栃木グランドホテル

【往路】

距離 : 約14.9km
 経由 : 県道2号、国道352号
 所要時間 : 約35分

【復路】※同じ動線想定

距離 : 約14.9km
 経由 : 県道2号、国道352号
 所要時間 : 約35分

練習会場～配宿地：古山小学校～栃木市エリア(ハンドボール)



■ホテルサンルート栃木

【往路】

距離 : 約16.9km
 経由 : 県道2号、県道71号
 所要時間 : 約40分

【復路】※同じ動線想定

距離 : 約16.9km
 経由 : 県道2号、県道71号
 所要時間 : 約40分

■栃木グランドホテル

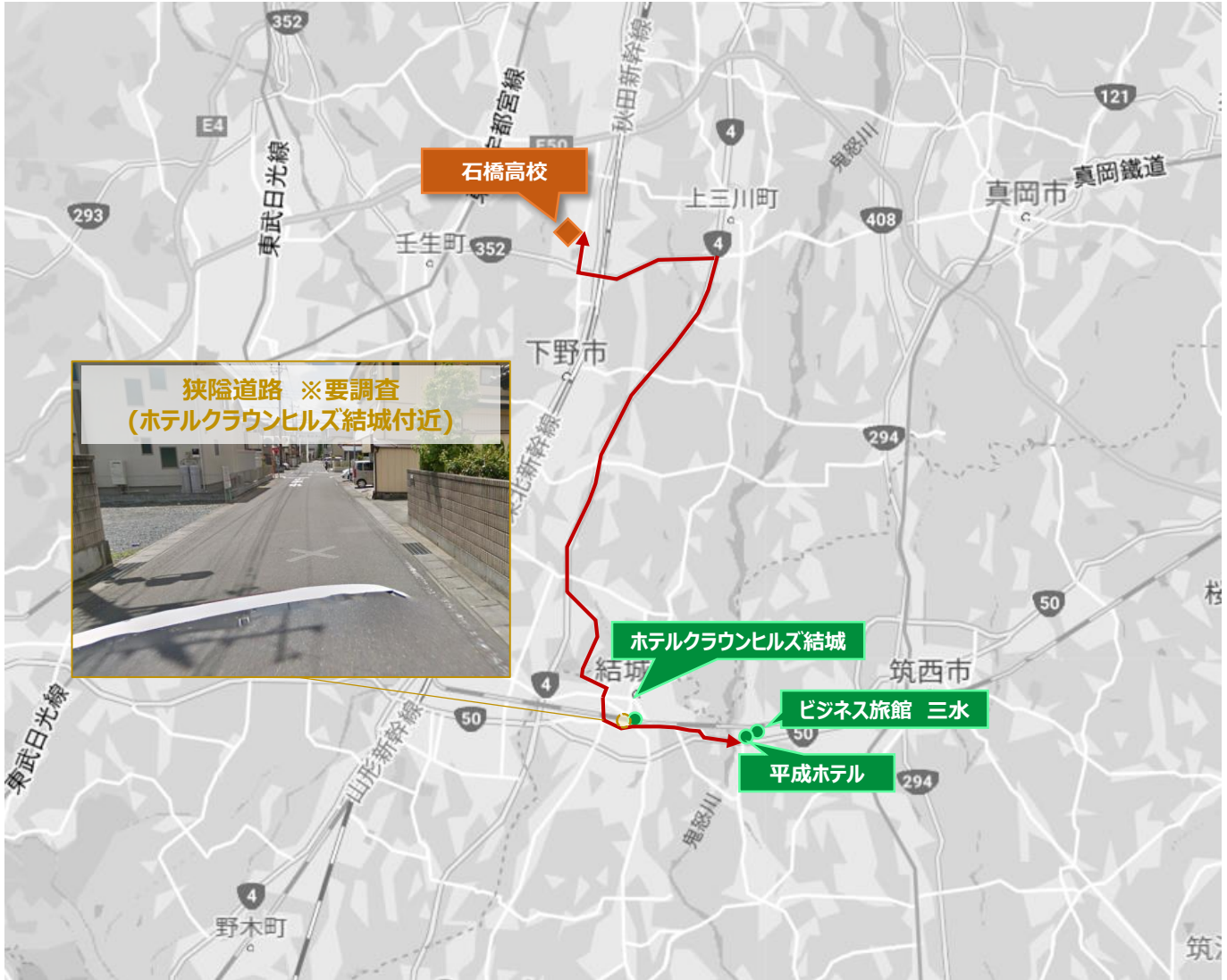
【往路】

距離 : 約17.7km
 経由 : 県道2号、県道71号
 所要時間 : 約40分

【復路】※同じ動線想定

距離 : 約17.7km
 経由 : 県道2号、県道71号
 所要時間 : 約40分

練習会場～配宿地：石橋高校～結城市エリア(ハンドボール)



■ホテルクラウンヒルズ結城

【往路】

距離 : 約19.5km
 経由 : 県道146号、県道214号
 所要時間 : 約35分

【復路】※同じ動線想定

距離 : 約19.5km
 経由 : 県道146号、県道214号
 所要時間 : 約35分

■平成ホテル

【往路】

距離 : 約21.1km
 経由 : 県道146号、県道214号
 所要時間 : 40分

【復路】※同じ動線想定

距離 : 約21.1km
 経由 : 県道146号、県道214号
 所要時間 : 40分

■ビジネス旅館 三水

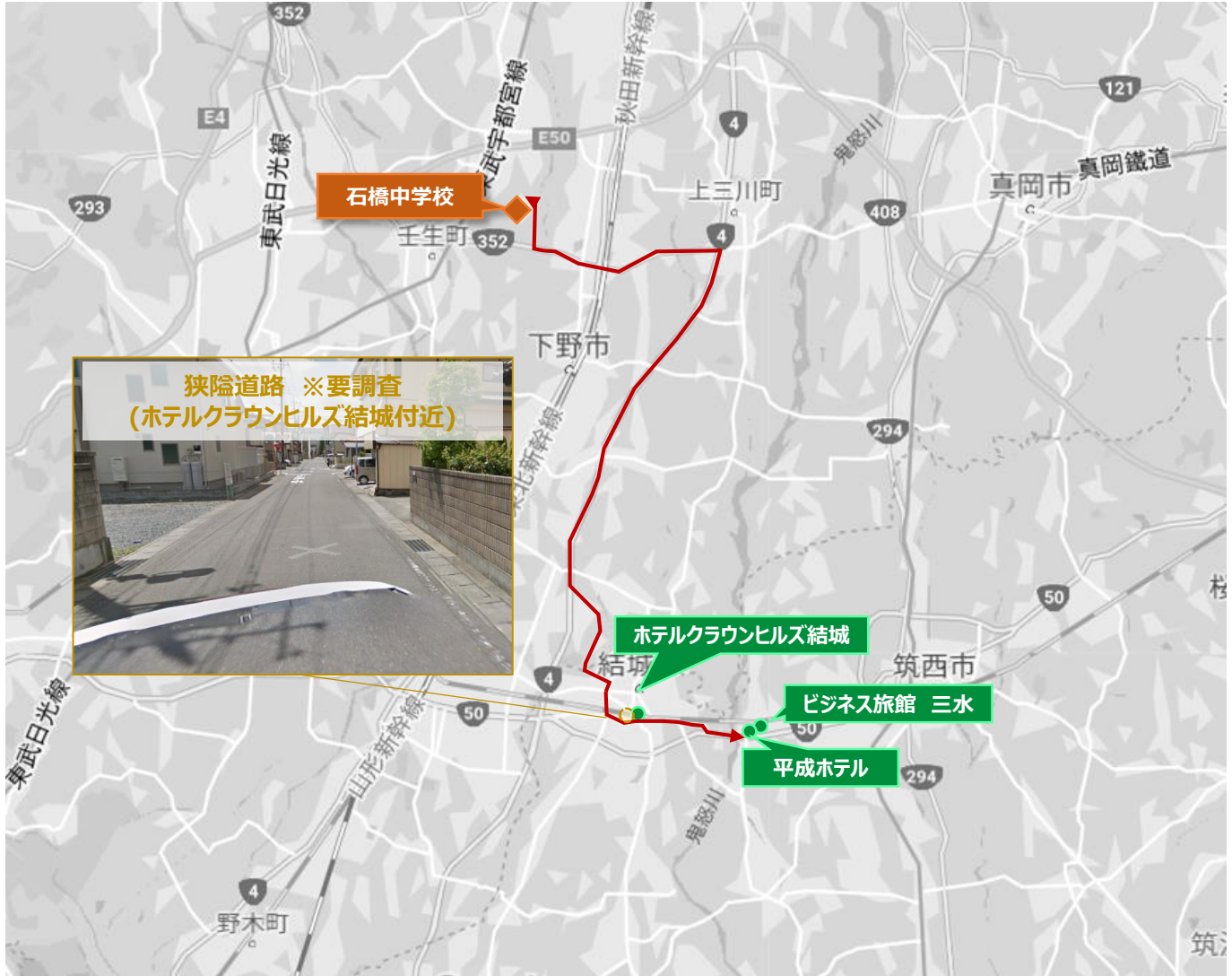
【往路】

距離 : 約21.2km
 経由 : 県道146号、県道214号
 所要時間 : 約40分

【復路】※同じ動線想定

距離 : 約22.6km
 経由 : 県道146号、県道214号
 所要時間 : 約40分

練習会場～配宿地：石橋中学校～結城市エリア(ハンドボール)



■ ホテルクラウンヒルズ結城

【往路】

距離 : 約19.5km
 経由 : 県道146号、県道214号
 所要時間 : 約35分

【復路】※同じ動線想定

距離 : 約19.5km
 経由 : 県道146号、県道214号
 所要時間 : 約35分

■ 平成ホテル

【往路】

距離 : 約21.1km
 経由 : 県道146号、県道214号
 所要時間 : 40分

【復路】※同じ動線想定

距離 : 約21.1km
 経由 : 県道146号、県道214号
 所要時間 : 40分

■ ビジネス旅館 三水

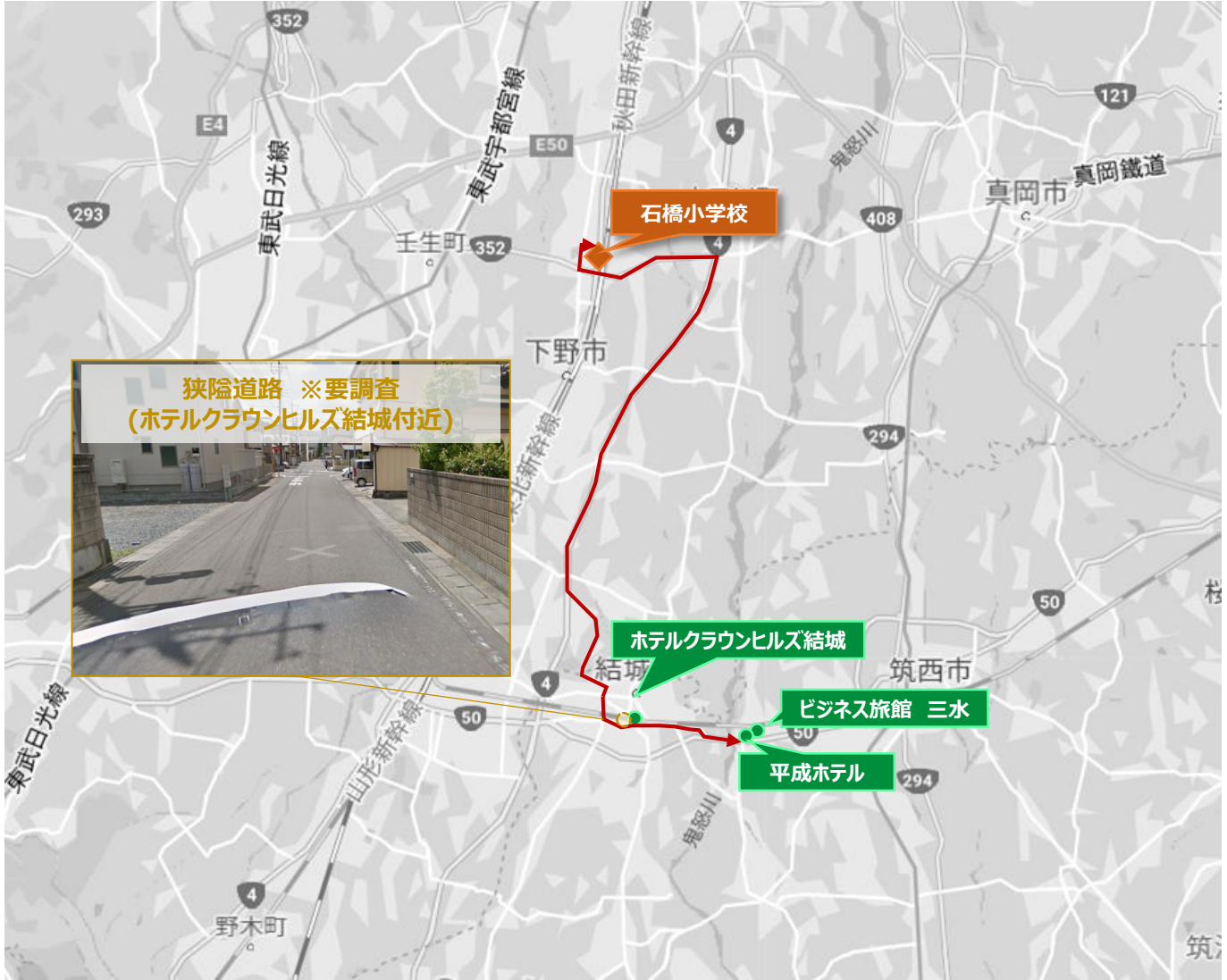
【往路】

距離 : 約21.2km
 経由 : 県道146号、県道214号
 所要時間 : 約40分

【復路】※同じ動線想定

距離 : 約22.6km
 経由 : 県道146号、県道214号
 所要時間 : 約40分

練習会場～配宿地：石橋小学校～結城市エリア(ハンドボール)



■ ホテルクラウンヒルズ結城

【往路】

距離 : 約19.5km
 経由 : 県道146号、県道214号
 所要時間 : 約35分

【復路】※同じ動線想定

距離 : 約19.5km
 経由 : 県道146号、県道214号
 所要時間 : 約35分

■ 平成ホテル

【往路】

距離 : 約21.1km
 経由 : 県道146号、県道214号
 所要時間 : 40分

【復路】※同じ動線想定

距離 : 約21.1km
 経由 : 県道146号、県道214号
 所要時間 : 40分

■ ビジネス旅館 三水

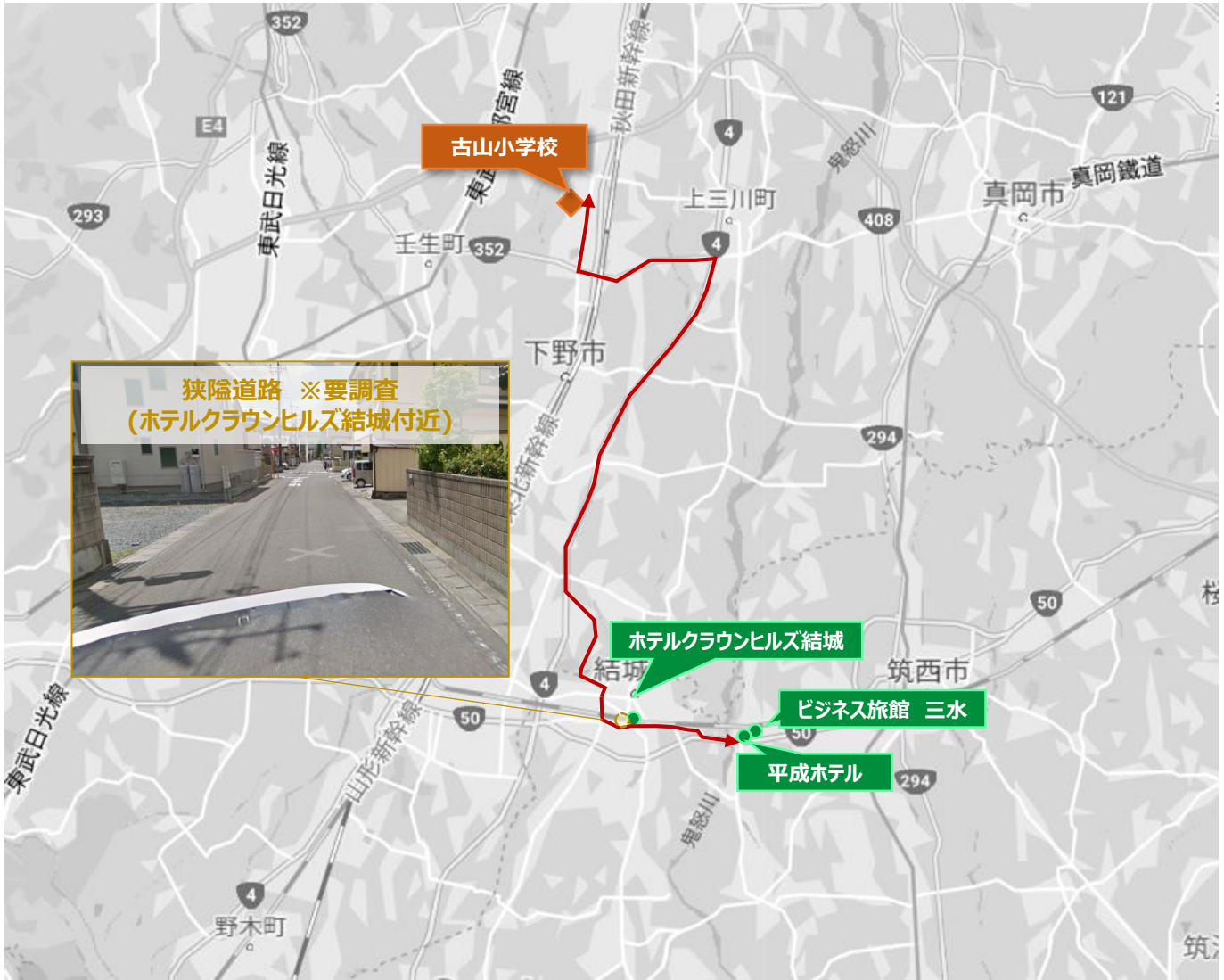
【往路】

距離 : 約21.2km
 経由 : 県道146号、県道214号
 所要時間 : 約40分

【復路】※同じ動線想定

距離 : 約22.6km
 経由 : 県道146号、県道214号
 所要時間 : 約40分

練習会場～配宿地：古山小学校～結城市エリア(ハンドボール)



■ホテルクラウンヒルズ結城

【往路】

距離 : 約19.5km
 経由 : 県道146号、県道214号
 所要時間 : 約35分

【復路】※同じ動線想定

距離 : 約19.5km
 経由 : 県道146号、県道214号
 所要時間 : 約35分

■平成ホテル

【往路】

距離 : 約21.1km
 経由 : 県道146号、県道214号
 所要時間 : 40分

【復路】※同じ動線想定

距離 : 約21.1km
 経由 : 県道146号、県道214号
 所要時間 : 40分

■ビジネス旅館 三水

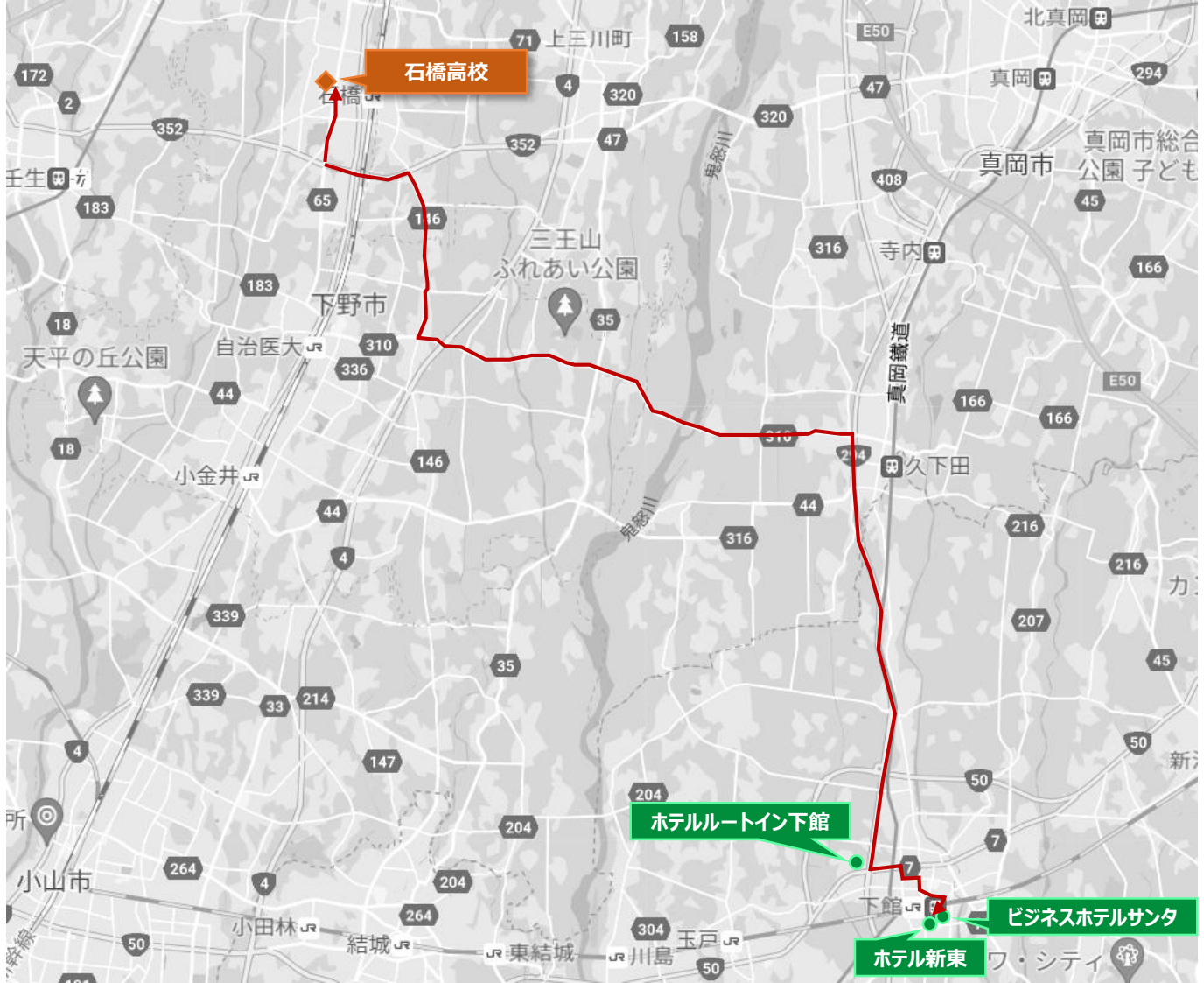
【往路】

距離 : 約21.2km
 経由 : 県道146号、県道214号
 所要時間 : 約40分

【復路】※同じ動線想定

距離 : 約22.6km
 経由 : 県道146号、県道214号
 所要時間 : 約40分

練習会場～配宿地：石橋高校～筑西市エリア(ハンドボール)



■ホテルルートイン下館

【往路】

距離 : 約23km
 経由 : 県道310号、国道294号
 所要時間 : 約34分

【復路】※同じ動線想定

距離 : 約23km
 経由 : 県道310号、国道294号
 所要時間 : 約34分

■ビジネスホテルサンタ

【往路】

距離 : 約25.2km
 経由 : 県道310号、国道294号
 所要時間 : 約40分

【復路】※同じ動線想定

距離 : 約25.2km
 経由 : 県道310号、国道294号
 所要時間 : 約40分

■ホテル新東

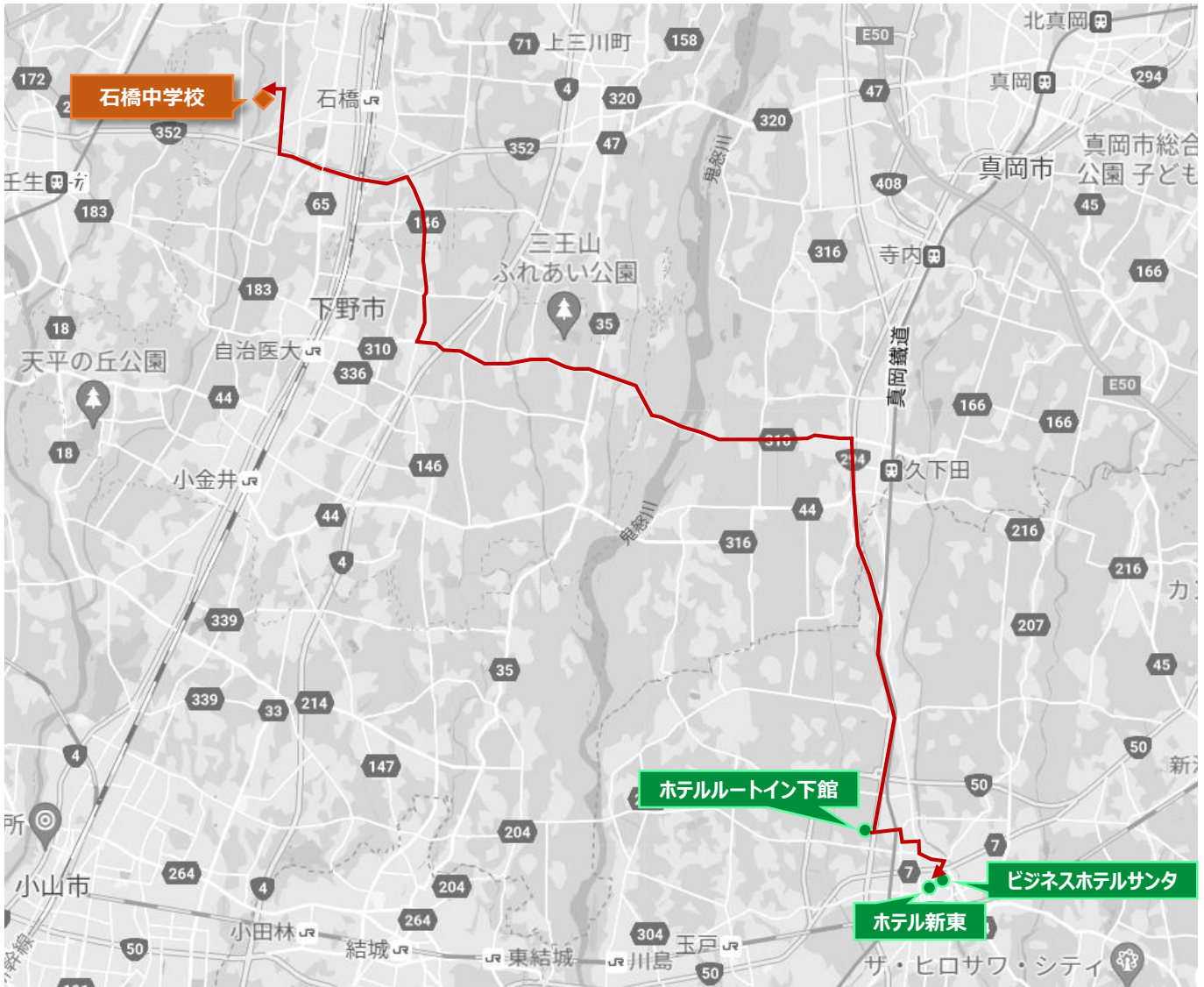
【往路】

距離 : 約25.5km
 経由 : 県道310号、国道294号
 所要時間 : 約43分

【復路】※同じ動線想定

距離 : 約25.5km
 経由 : 県道310号、国道294号
 所要時間 : 約43分

練習会場～配宿地：石橋中学校～筑西市エリア(ハンドボール)



■ホテルルートイン下館

【往路】

距離 : 約23.7km
 経由 : 県道310号、国道294号
 所要時間 : 約35分

【復路】※同じ動線想定

距離 : 約23.7km
 経由 : 県道310号、国道294号
 所要時間 : 約35分

■ビジネスホテルサンタ

【往路】

距離 : 約25.9km
 経由 : 県道310号、国道294号
 所要時間 : 約41分

【復路】※同じ動線想定

距離 : 約25.9km
 経由 : 県道310号、国道294号
 所要時間 : 約41分

■ホテル新東

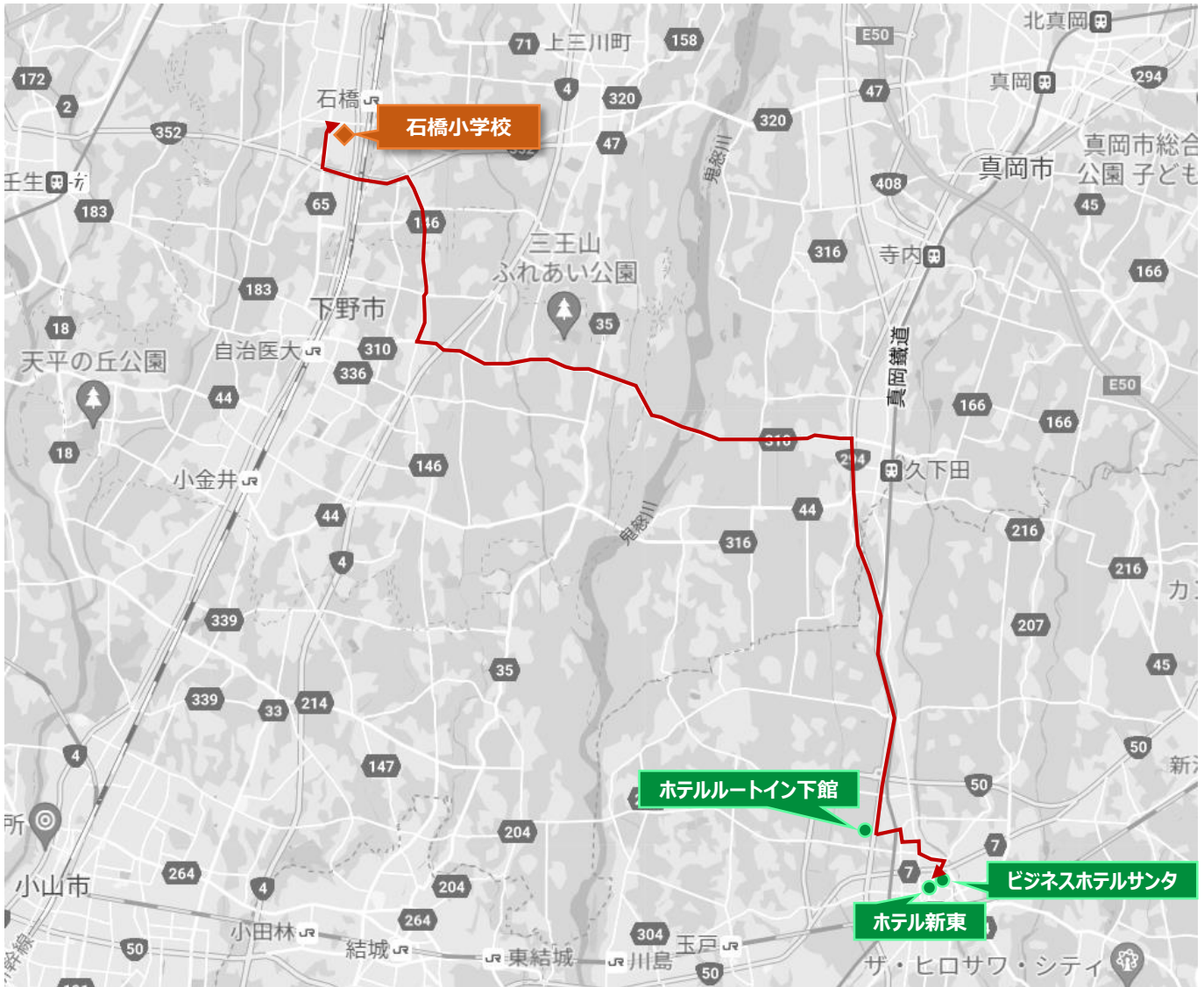
【往路】

距離 : 約26.2km
 経由 : 県道310号、国道294号
 所要時間 : 約43分

【復路】※同じ動線想定

距離 : 約26.2km
 経由 : 県道310号、国道294号
 所要時間 : 約43分

練習会場～配宿地：石橋小学校～筑西市エリア(ハンドボール)



■ホテルルートイン下館

【往路】

距離 : 約21.7km
 経由 : 県道310号、国道294号
 所要時間 : 約32分

【復路】※同じ動線想定

距離 : 約21.7km
 経由 : 県道310号、国道294号
 所要時間 : 約32分

■ビジネスホテルサンタ

【往路】

距離 : 約23.9km
 経由 : 県道310号、国道294号
 所要時間 : 約38分

【復路】※同じ動線想定

距離 : 約23.9km
 経由 : 県道310号、国道294号
 所要時間 : 約38分

■ホテル新東

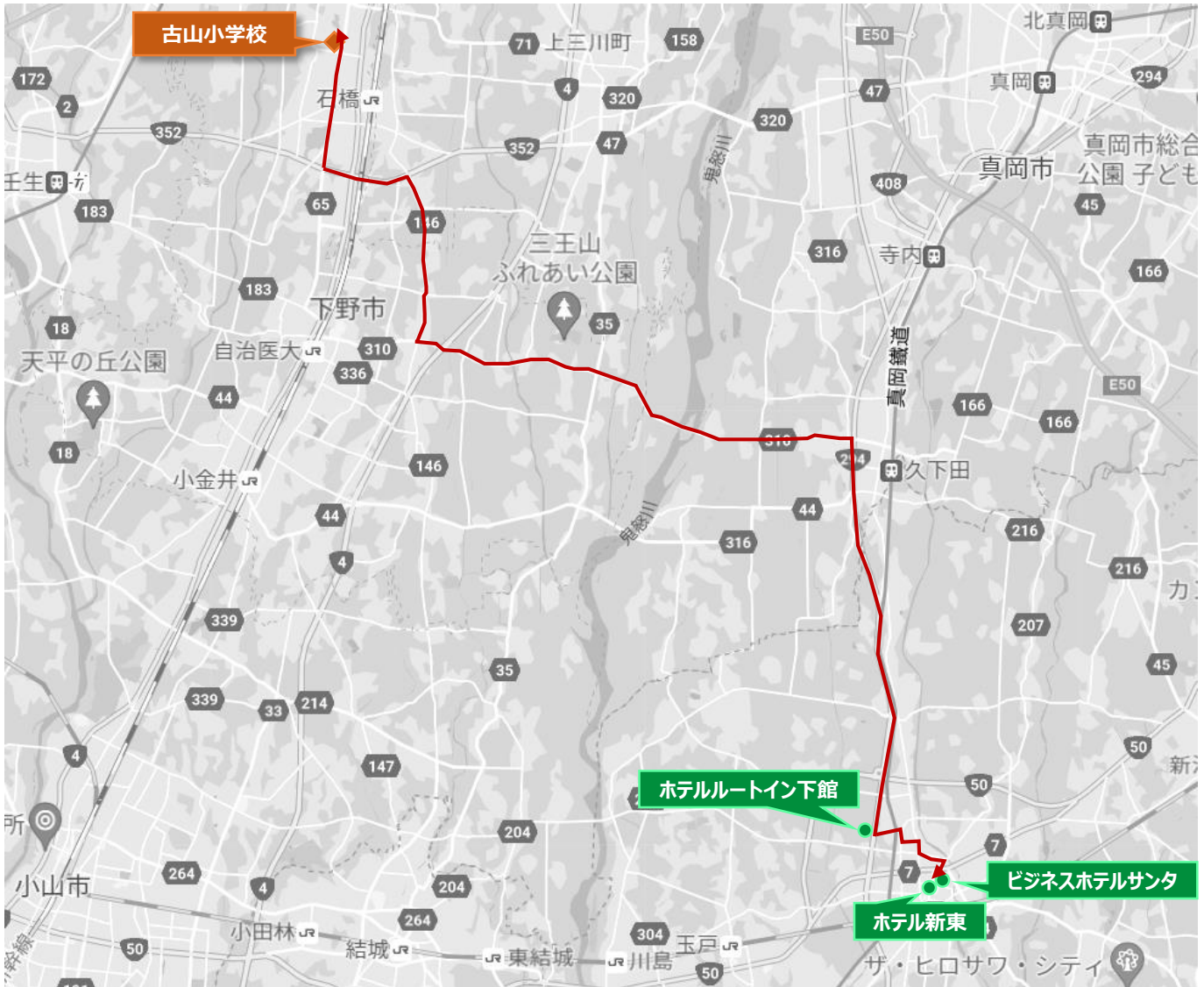
【往路】

距離 : 約24.2km
 経由 : 県道310号、国道294号
 所要時間 : 約41分

【復路】※同じ動線想定

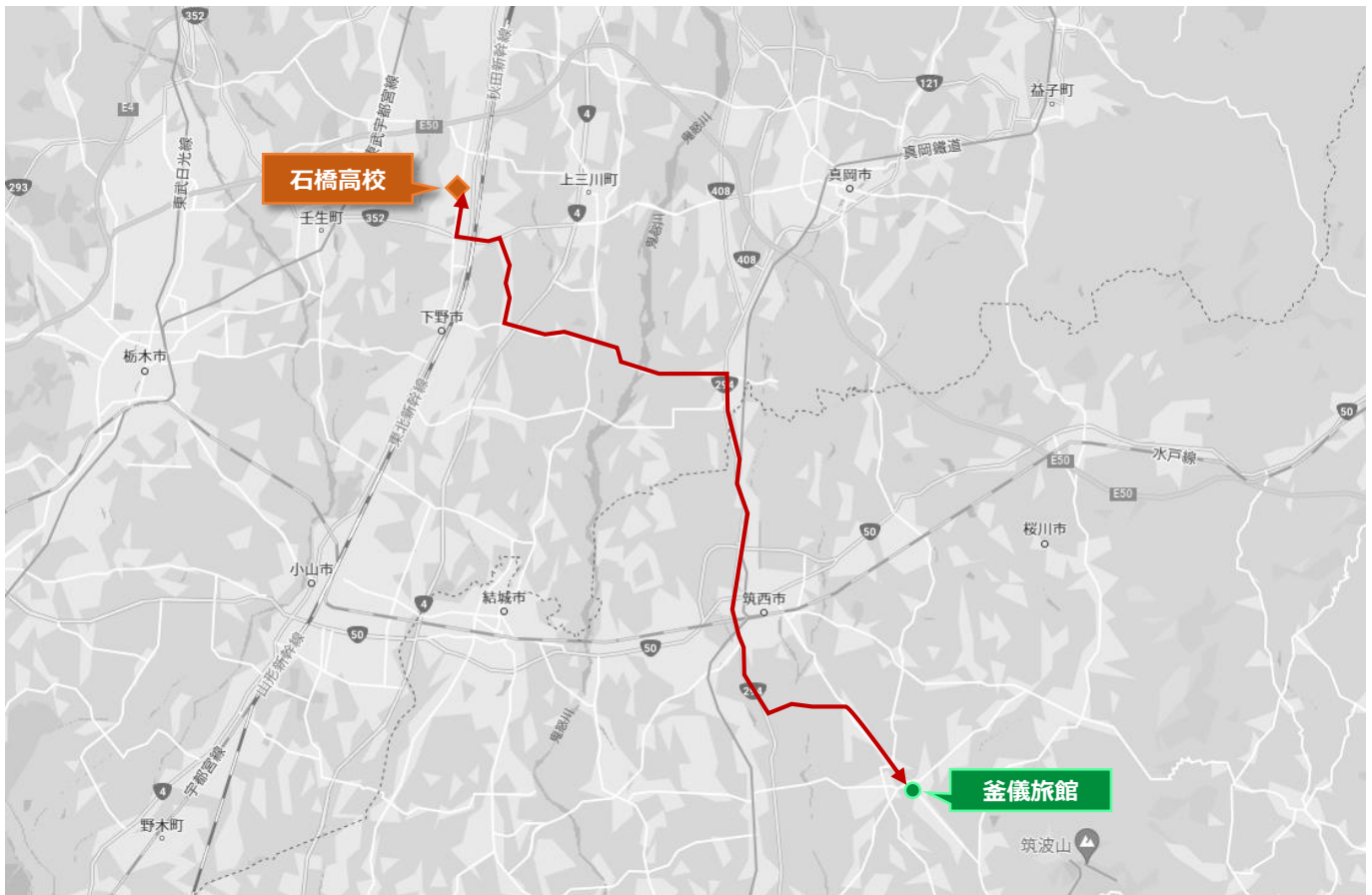
距離 : 約24.2km
 経由 : 県道310号、国道294号
 所要時間 : 約41分

練習会場～配宿地：古山小学校～筑西市エリア(ハンドボール)



<p>■ホテルルートイン下館</p> <p>【往路】 距離 : 約23.8km 経由 : 県道310号、国道294号 所要時間 : 約36分</p> <p>【復路】※同じ動線想定 距離 : 約23.8km 経由 : 県道310号、国道294号 所要時間 : 約36分</p>	<p>■ビジネスホテルサンタ</p> <p>【往路】 距離 : 約26km 経由 : 県道310号、国道294号 所要時間 : 約42分</p> <p>【復路】※同じ動線想定 距離 : 約26km 経由 : 県道310号、国道294号 所要時間 : 約42分</p>	<p>■ホテル新東</p> <p>【往路】 距離 : 約26.3km 経由 : 県道310号、国道294号 所要時間 : 約44分</p> <p>【復路】※同じ動線想定 距離 : 約26.3km 経由 : 県道310号、国道294号 所要時間 : 約44分</p>
---	---	--

練習会場～配宿地：石橋高校～釜儀旅館(ハンドボール)



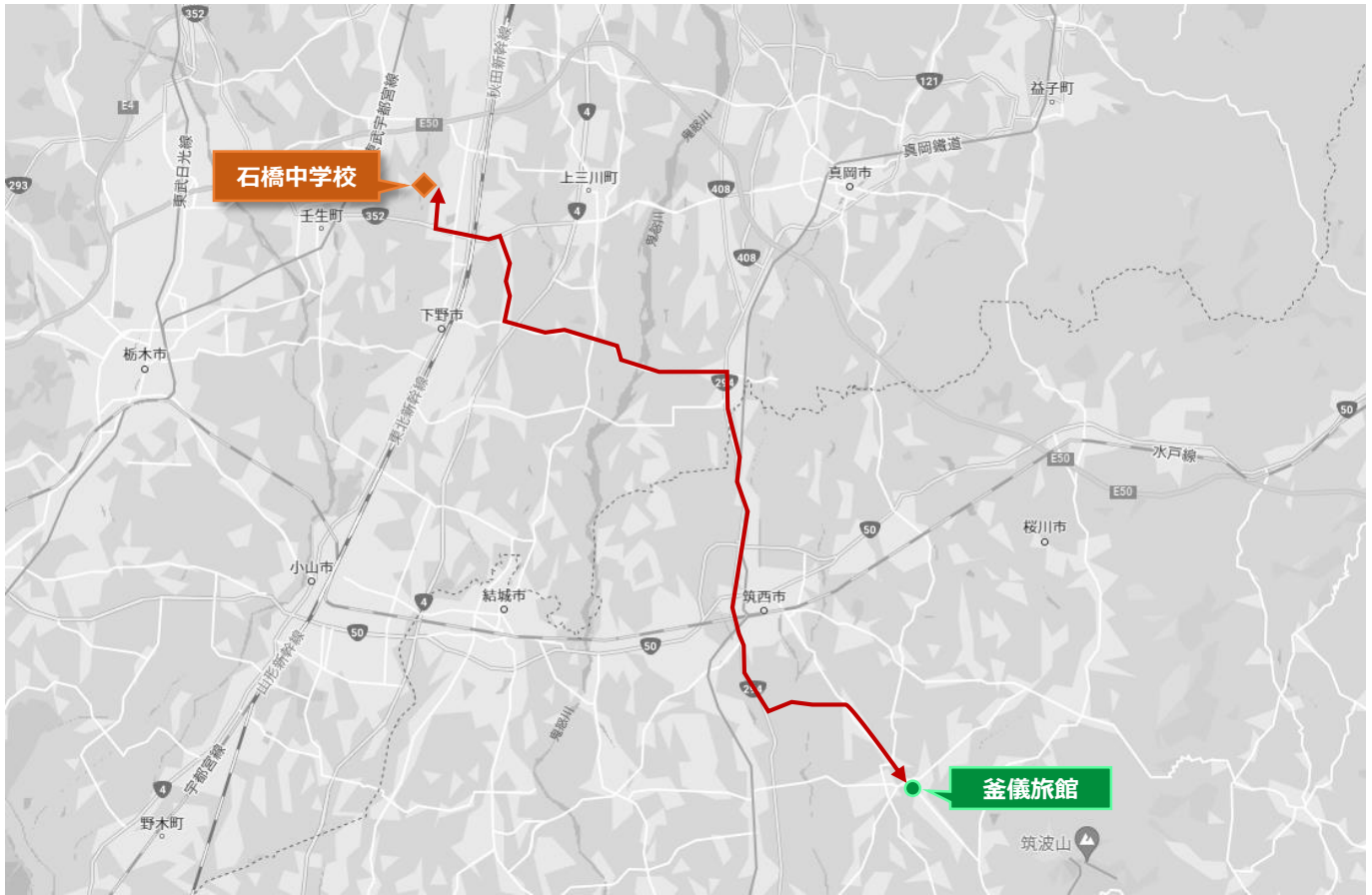
【往路】

距離 : 約33.8km
経由 : 国道294号、408号
所要時間 : 約49分

【復路】※同じ動線想定

距離 : 約33.8km
経由 : 国道294号、408号
所要時間 : 約49分

練習会場～配宿地：石橋中学校～釜儀旅館(ハンドボール)



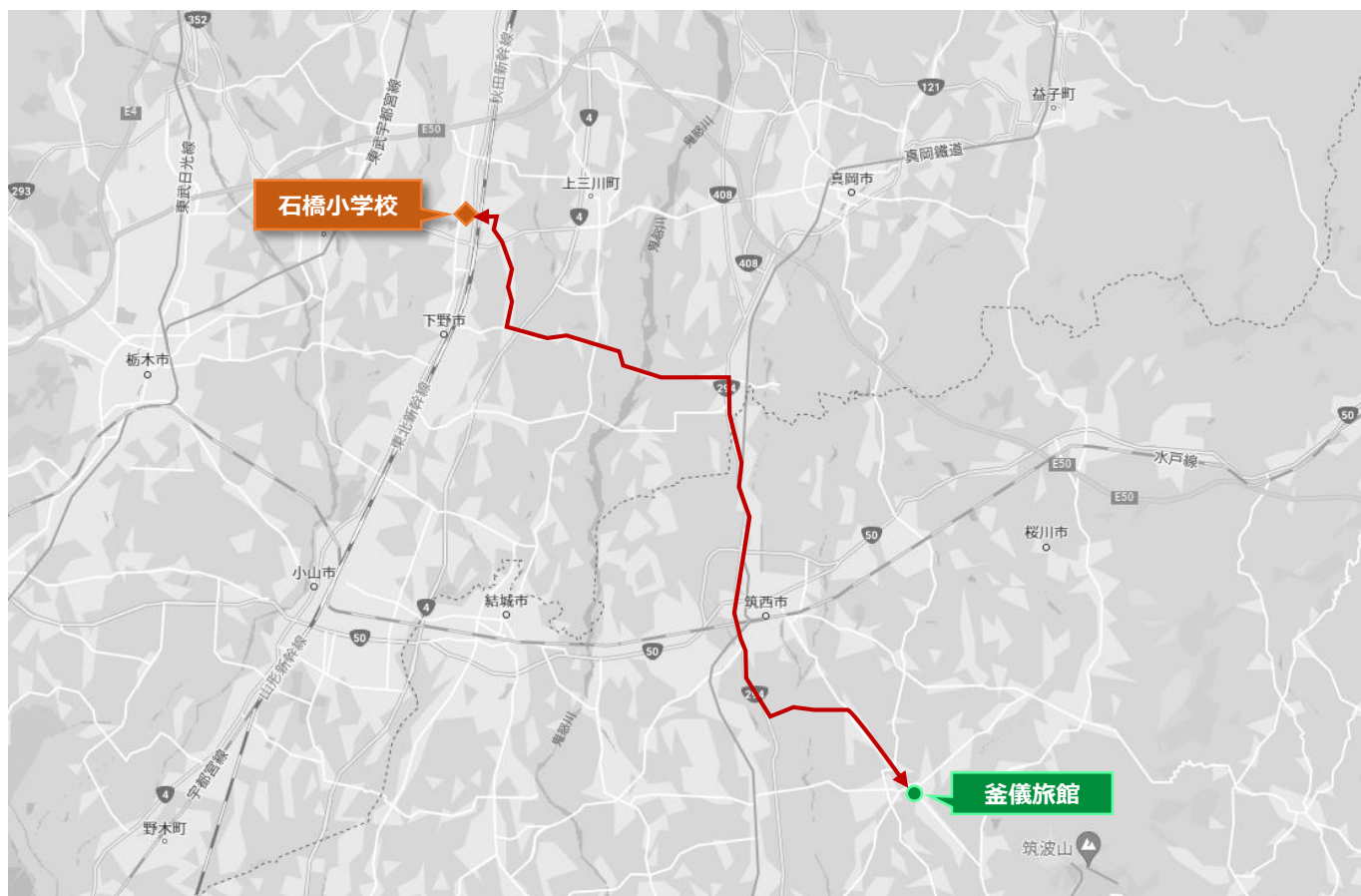
【往路】

距離 : 約34.5km
 經由 : 国道294号、408号
 所要時間 : 約51分

【復路】※同じ動線想定

距離 : 約34.5km
 經由 : 国道294号、408号
 所要時間 : 約51分

練習会場～配宿地：石橋小学校～釜儀旅館(ハンドボール)



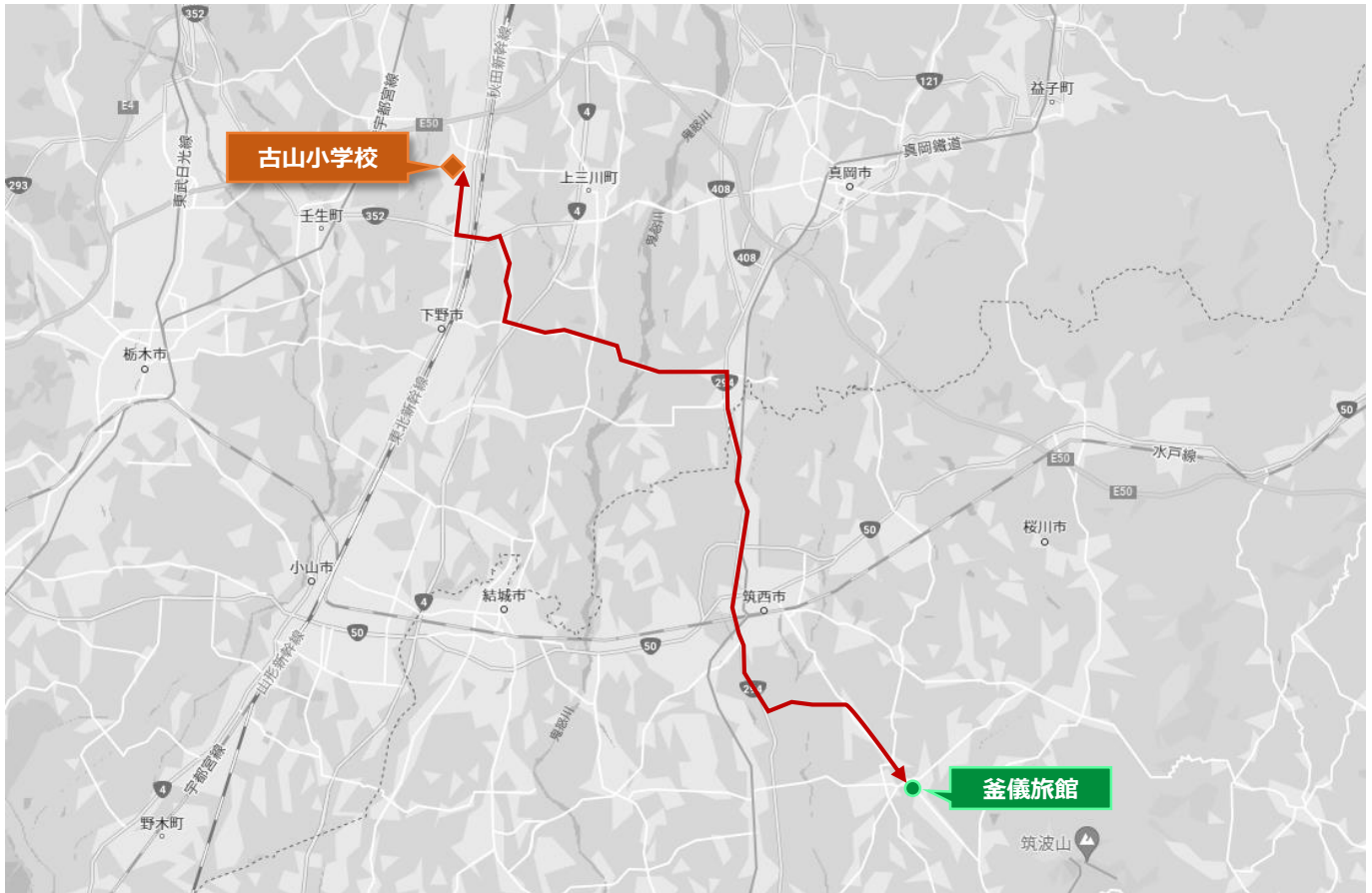
【往路】

距離 : 約32.5km
経由 : 国道294号、408号
所要時間 : 約47分

【復路】※同じ動線想定

距離 : 約32.5km
経由 : 国道294号、408号
所要時間 : 約47分

練習会場～配宿地：古山小学校～釜儀旅館(ハンドボール)



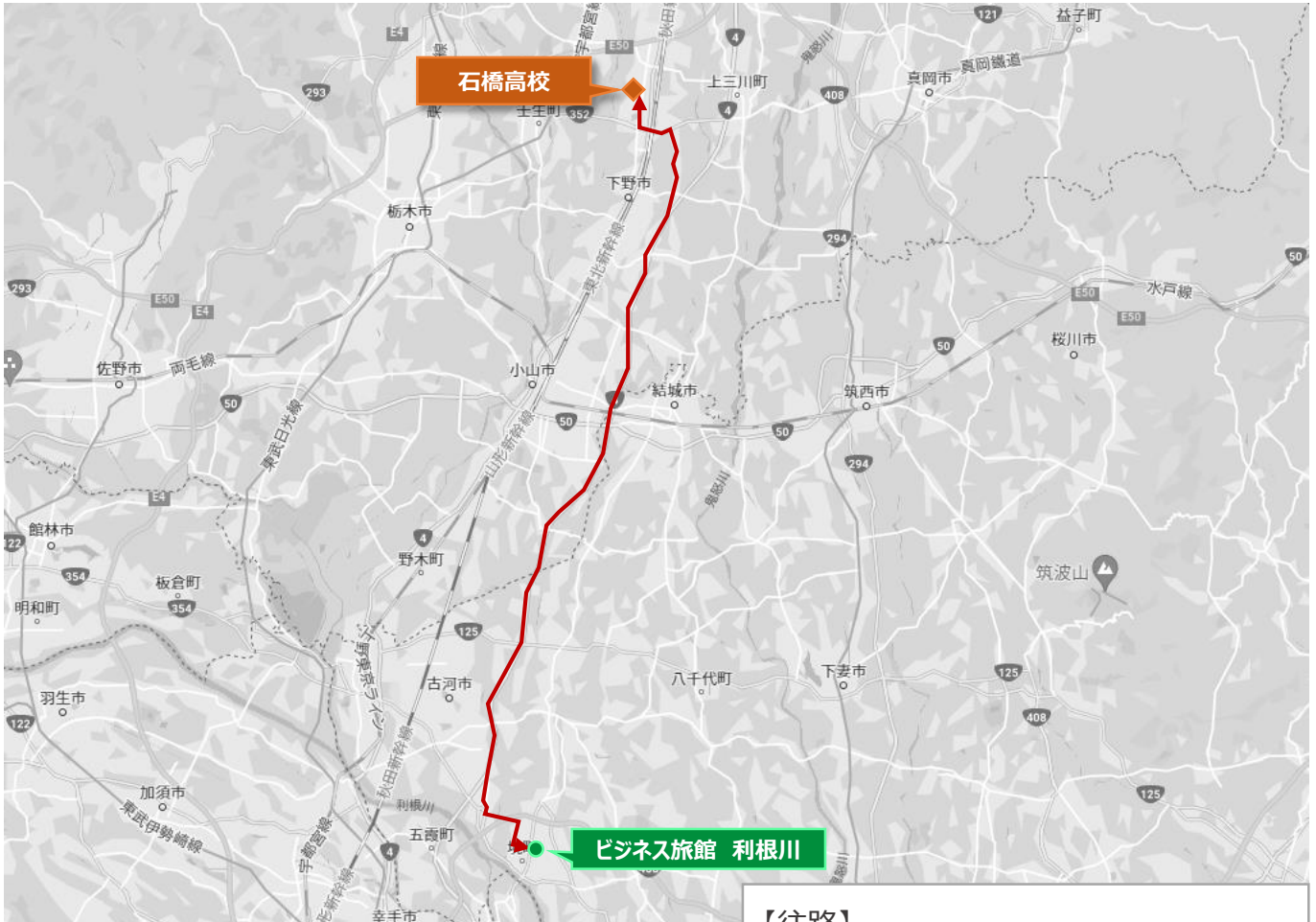
【往路】

距離 : 約34.6km
經由 : 国道294号、408号
所要時間 : 約52分

【復路】※同じ動線想定

距離 : 約34.6km
經由 : 国道294号、408号
所要時間 : 約52分

練習会場～配宿地：石橋高校～ビジネス旅館 利根川(ハンドボール)



【往路】

距離 : 約42.7km

経由 : 国道4号

所要時間 : 約56分

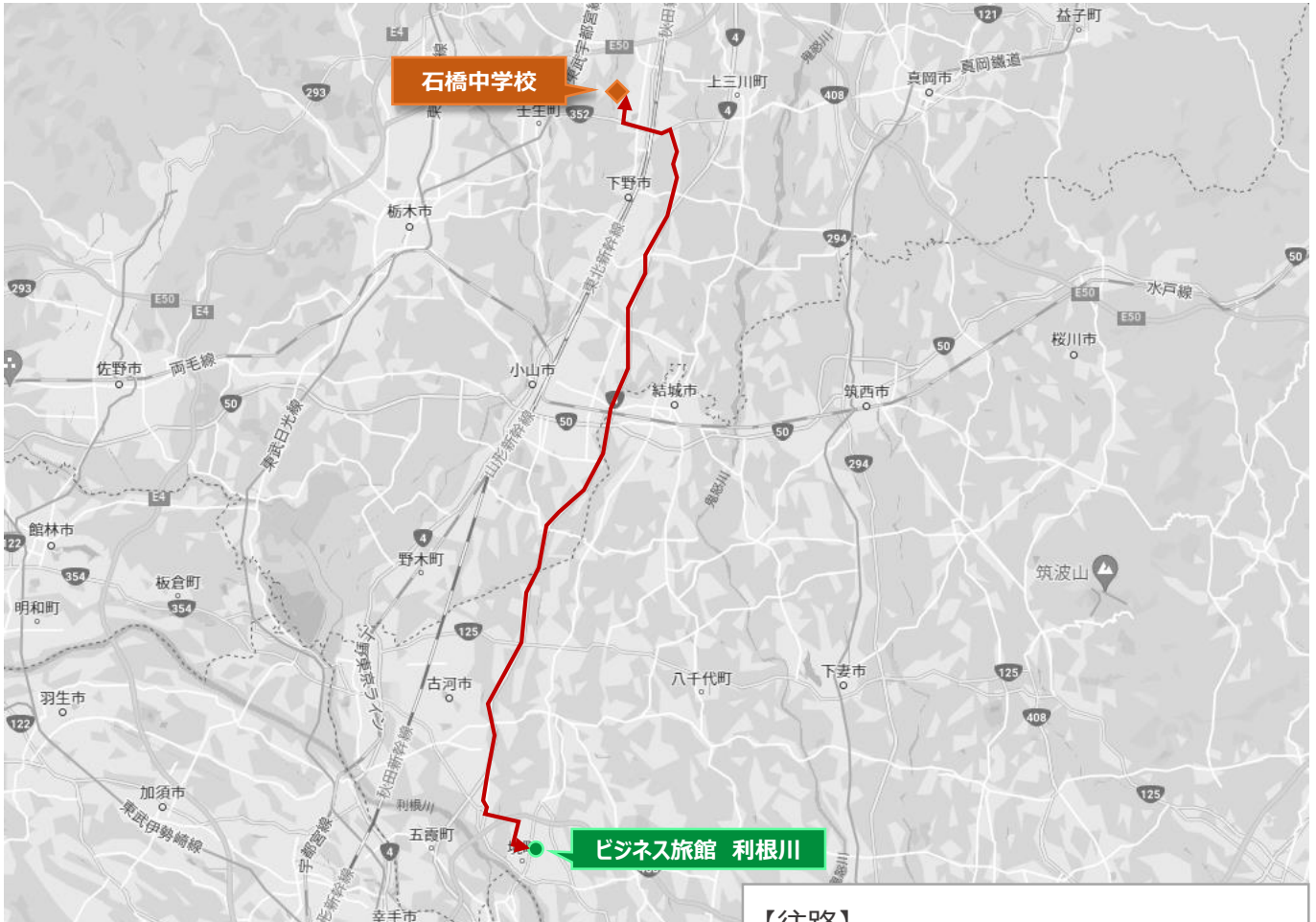
【復路】※同じ動線想定

距離 : 約42.7km

経由 : 国道4号

所要時間 : 約56分

練習会場～配宿地：石橋中学校～ビジネス旅館 利根川(ハンドボール)



【往路】

距離 : 約43.4km

経由 : 国道4号

所要時間 : 約56分

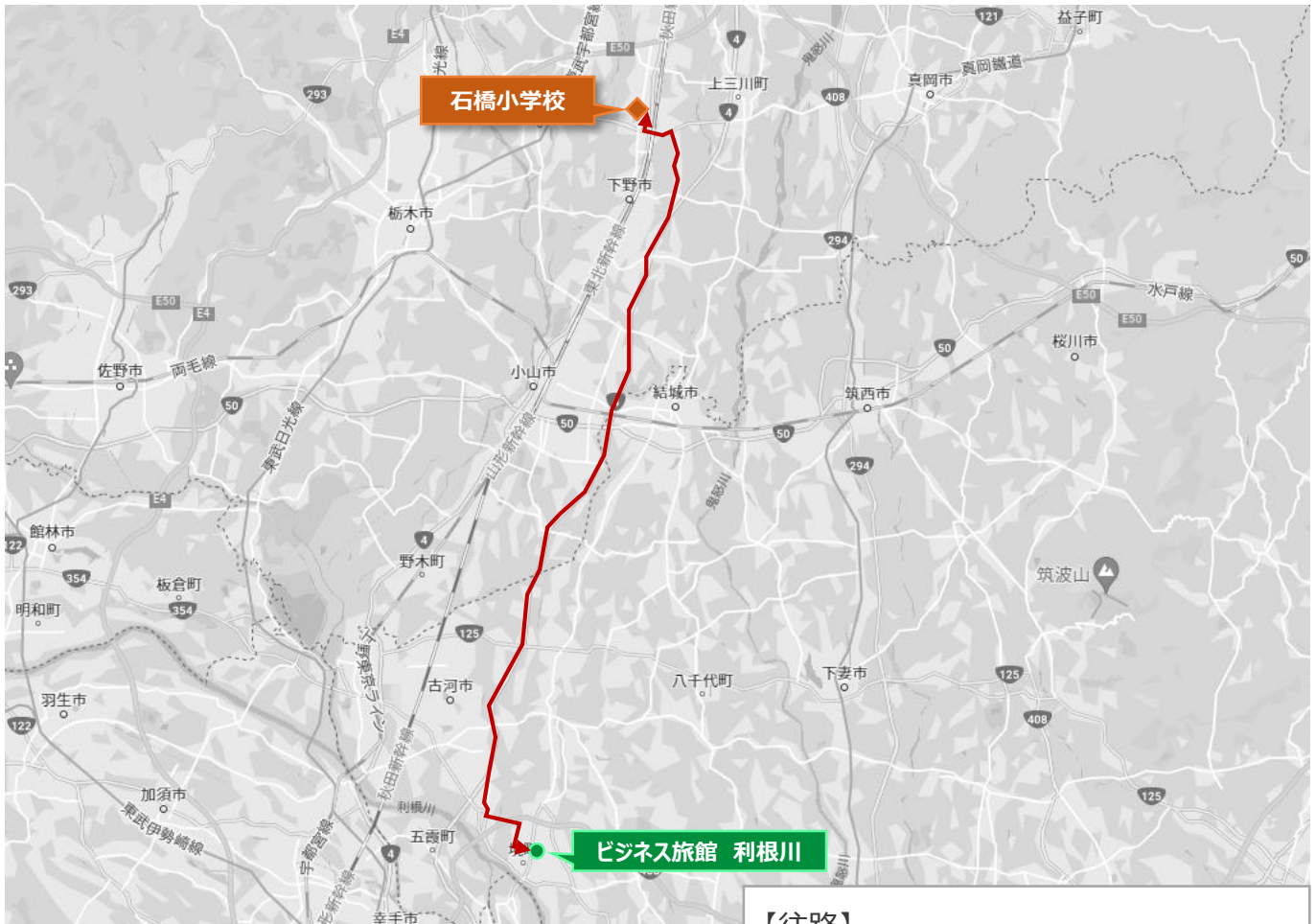
【復路】※同じ動線想定

距離 : 約43.4km

経由 : 国道4号

所要時間 : 約56分

練習会場～配宿地：石橋小学校～ビジネス旅館 利根川(ハンドボール)



【往路】

距離 : 約41.7km

経由 : 国道4号

所要時間 : 約54分

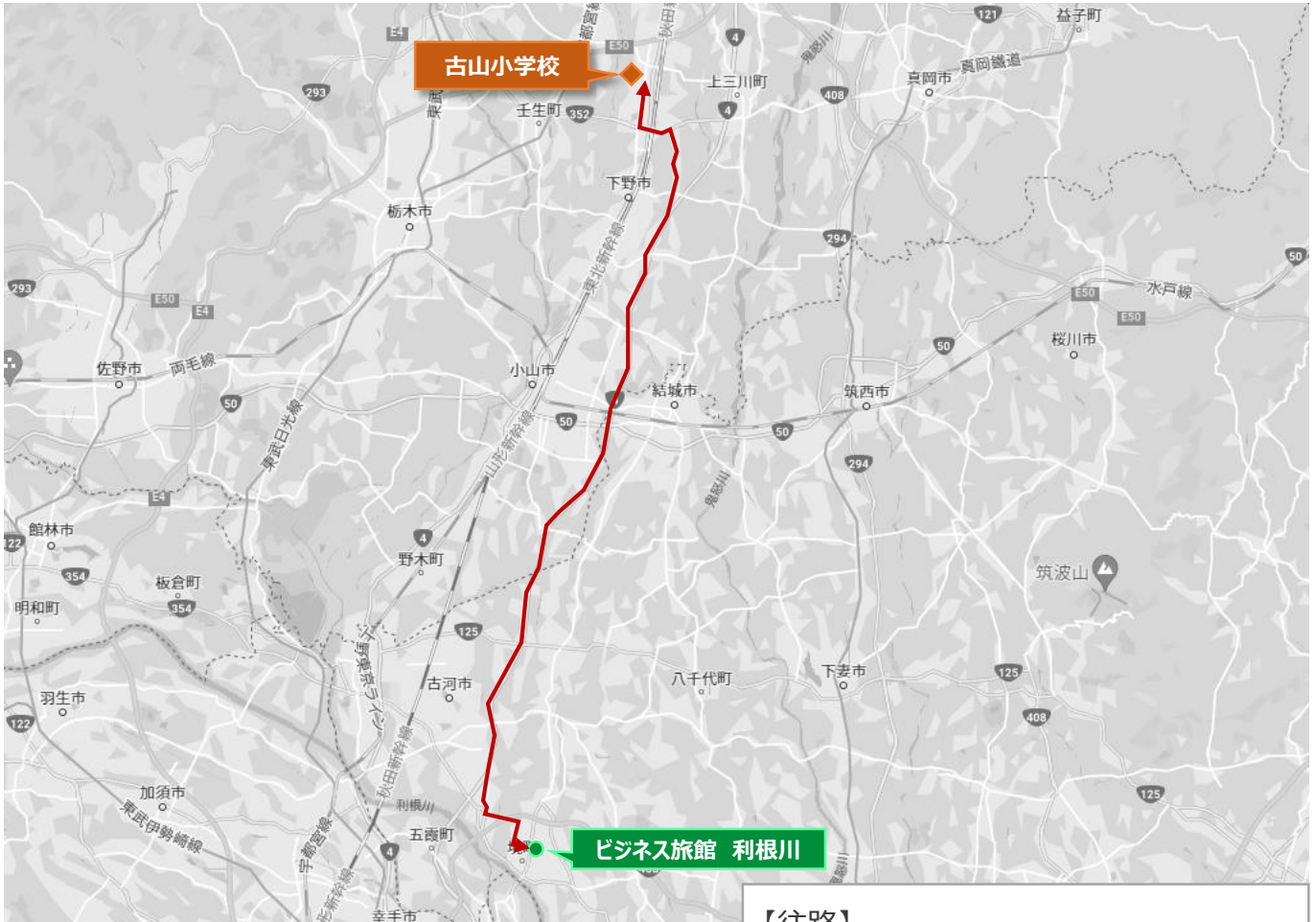
【復路】※同じ動線想定

距離 : 約41.7km

経由 : 国道4号

所要時間 : 約54分

練習会場～配宿地：古山小学校～ビジネス旅館 利根川(ハンドボール)



【往路】

距離 : 約43.5km

経由 : 国道4号

所要時間 : 約57分

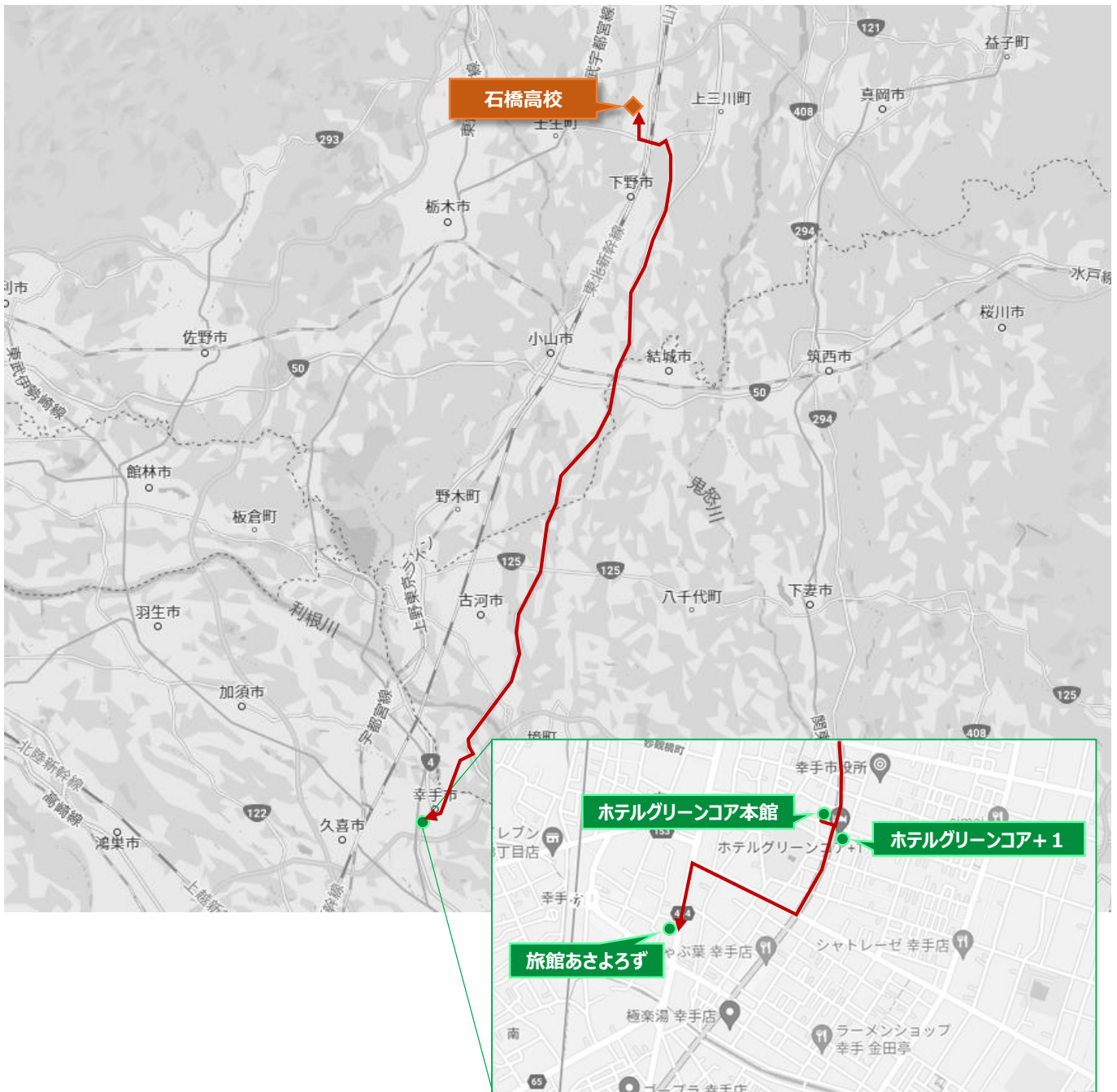
【復路】※同じ動線想定

距離 : 約43.5km

経由 : 国道4号

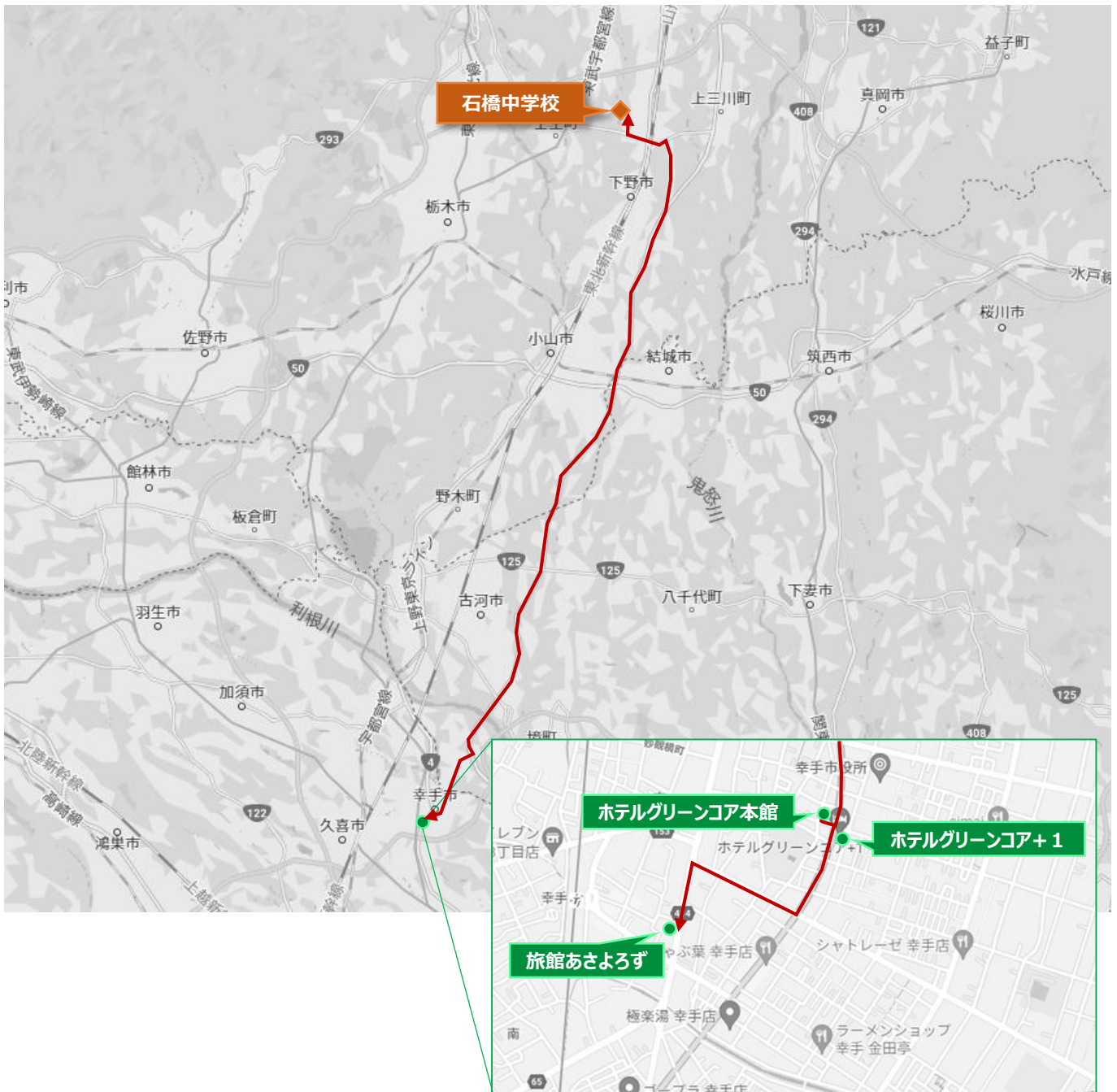
所要時間 : 約57分

練習会場～配宿地：石橋高校～埼玉県幸手市エリア(ハンドボール)



<p>■ ホテルグリーンコア本館</p> <p>【往路】 距離：約46.4km 経由：国道4号 所要時間：約59分</p> <p>【復路】※同じ動線想定 距離：約46.4km 経由：国道4号 所要時間：約59分</p>	<p>■ ホテルグリーンコア+ 1</p> <p>【往路】 距離：約46.5km 経由：国道4号 所要時間：約1時間</p> <p>【復路】※同じ動線想定 距離：約46.5km 経由：国道4号 所要時間：約1時間</p>	<p>■ 旅館あさよろず</p> <p>【往路】 距離：約47.4km 経由：国道4号 所要時間：約1時間3分</p> <p>【復路】※同じ動線想定 距離：約47.4km 経由：国道4号 所要時間：約1時間3分</p>
---	--	---

練習会場～配宿地：石橋中学校～埼玉県幸手市エリア(ハンドボール)



■ ホテルグリーンコア本館

【往路】

距離 : 約47.1km
 経由 : 国道4号
 所要時間 : 約1時間

【復路】※同じ動線想定

距離 : 約47.1km
 経由 : 国道4号
 所要時間 : 約1時間

■ ホテルグリーンコア+ 1

【往路】

距離 : 約47.2km
 経由 : 国道4号
 所要時間 : 約1時間1分

【復路】※同じ動線想定

距離 : 約47.2km
 経由 : 国道4号
 所要時間 : 約1時間1分

■ 旅館あさよろず

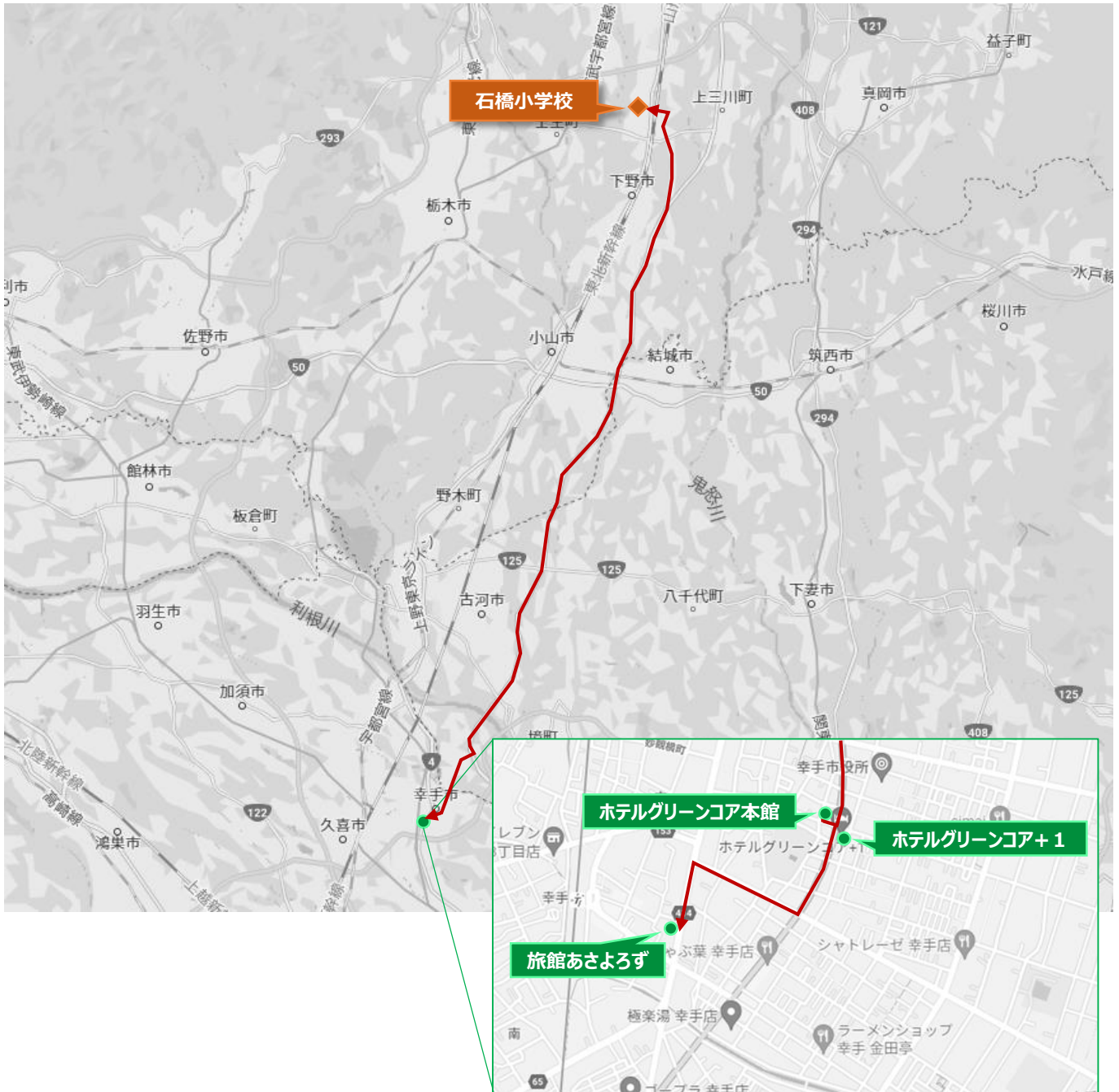
【往路】

距離 : 約48.1km
 経由 : 国道4号
 所要時間 : 約1時間4分

【復路】※同じ動線想定

距離 : 約48.1km
 経由 : 国道4号
 所要時間 : 約1時間4分

練習会場～配宿地：石橋小学校～埼玉県幸手市エリア(ハンドボール)



■ ホテルグリーンコア本館

【往路】

距離 : 約45.1km
 経由 : 国道4号
 所要時間 : 約58分

【復路】※同じ動線想定

距離 : 約45.1km
 経由 : 国道4号
 所要時間 : 約58分

■ ホテルグリーンコア+ 1

【往路】

距離 : 約45.2km
 経由 : 国道4号
 所要時間 : 約59分

【復路】※同じ動線想定

距離 : 約45.2km
 経由 : 国道4号
 所要時間 : 約59分

■ 旅館あさよろず

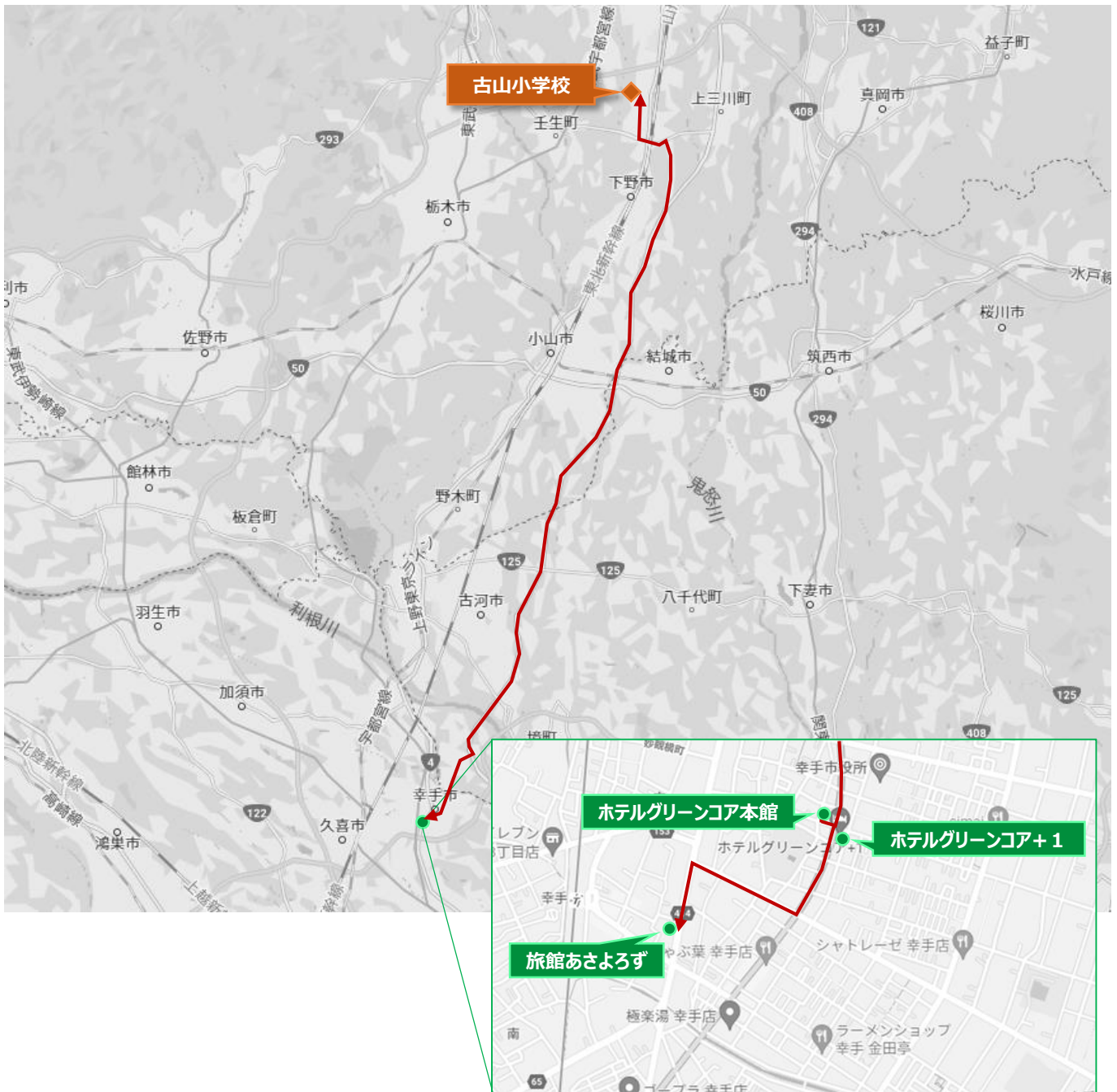
【往路】

距離 : 約46.1km
 経由 : 国道4号
 所要時間 : 約1時間1分

【復路】※同じ動線想定

距離 : 約46.1km
 経由 : 国道4号
 所要時間 : 約1時間1分

練習会場～配宿地：古山小学校～埼玉県幸手市エリア(ハンドボール)



■ ホテルグリーンコア本館

【往路】

距離 : 約47.2km
 経由 : 国道4号
 所要時間 : 約1時間1分

【復路】※同じ動線想定

距離 : 約47.2km
 経由 : 国道4号
 所要時間 : 約1時間1分

■ ホテルグリーンコア+ 1

【往路】

距離 : 約47.3km
 経由 : 国道4号
 所要時間 : 約1時間2分

【復路】※同じ動線想定

距離 : 約47.3km
 経由 : 国道4号
 所要時間 : 約1時間2分

■ 旅館あさよろず

【往路】

距離 : 約48.2km
 経由 : 国道4号
 所要時間 : 約1時間5分

【復路】※同じ動線想定

距離 : 約48.2km
 経由 : 国道4号
 所要時間 : 約1時間5分

練習会場～配宿地：石橋高校～埼玉県久喜市エリア(ハンドボール)



■スーパーホテル埼玉・久喜

【往路】

距離 : 約50.5km
 経由 : 国道4号
 所要時間 : 約1時間12分

【復路】※同じ動線想定

距離 : 約50.5km
 経由 : 国道4号
 所要時間 : 約1時間12分

■ホテル久喜

【往路】

距離 : 約52.8km
 経由 : 国道4号
 所要時間 : 約1時間20分

【復路】※同じ動線想定

距離 : 約52.8km
 経由 : 国道4号
 所要時間 : 約1時間20分

練習会場～配宿地：石橋中学校～埼玉県久喜市エリア(ハンドボール)



■スーパーホテル埼玉・久喜

【往路】

距離 : 約51.2km
 経由 : 国道4号
 所要時間 : 約1時間13分

【復路】※同じ動線想定

距離 : 約51.2km
 経由 : 国道4号
 所要時間 : 約1時間13分

■ホテル久喜

【往路】

距離 : 約53.5km
 経由 : 国道4号
 所要時間 : 約1時間20分

【復路】※同じ動線想定

距離 : 約53.5km
 経由 : 国道4号
 所要時間 : 約1時間20分

練習会場～配宿地：石橋小学校～埼玉県久喜市エリア(ハンドボール)



■スーパーホテル埼玉・久喜

【往路】

距離 : 約49.2km
 経由 : 国道4号
 所要時間 : 約1時間11分

【復路】※同じ動線想定

距離 : 約49.2km
 経由 : 国道4号
 所要時間 : 約1時間11分

■ホテル久喜

【往路】

距離 : 約51.5km
 経由 : 国道4号
 所要時間 : 約1時間18分

【復路】※同じ動線想定

距離 : 約51.5km
 経由 : 国道4号
 所要時間 : 約1時間18分

練習会場～配宿地：古山小学校～埼玉県久喜市エリア(ハンドボール)



■スーパーホテル埼玉・久喜

【往路】

距離 : 約51.3km
 経由 : 国道4号
 所要時間 : 約1時間14分

【復路】※同じ動線想定

距離 : 約51.3km
 経由 : 国道4号
 所要時間 : 約1時間14分

■ホテル久喜

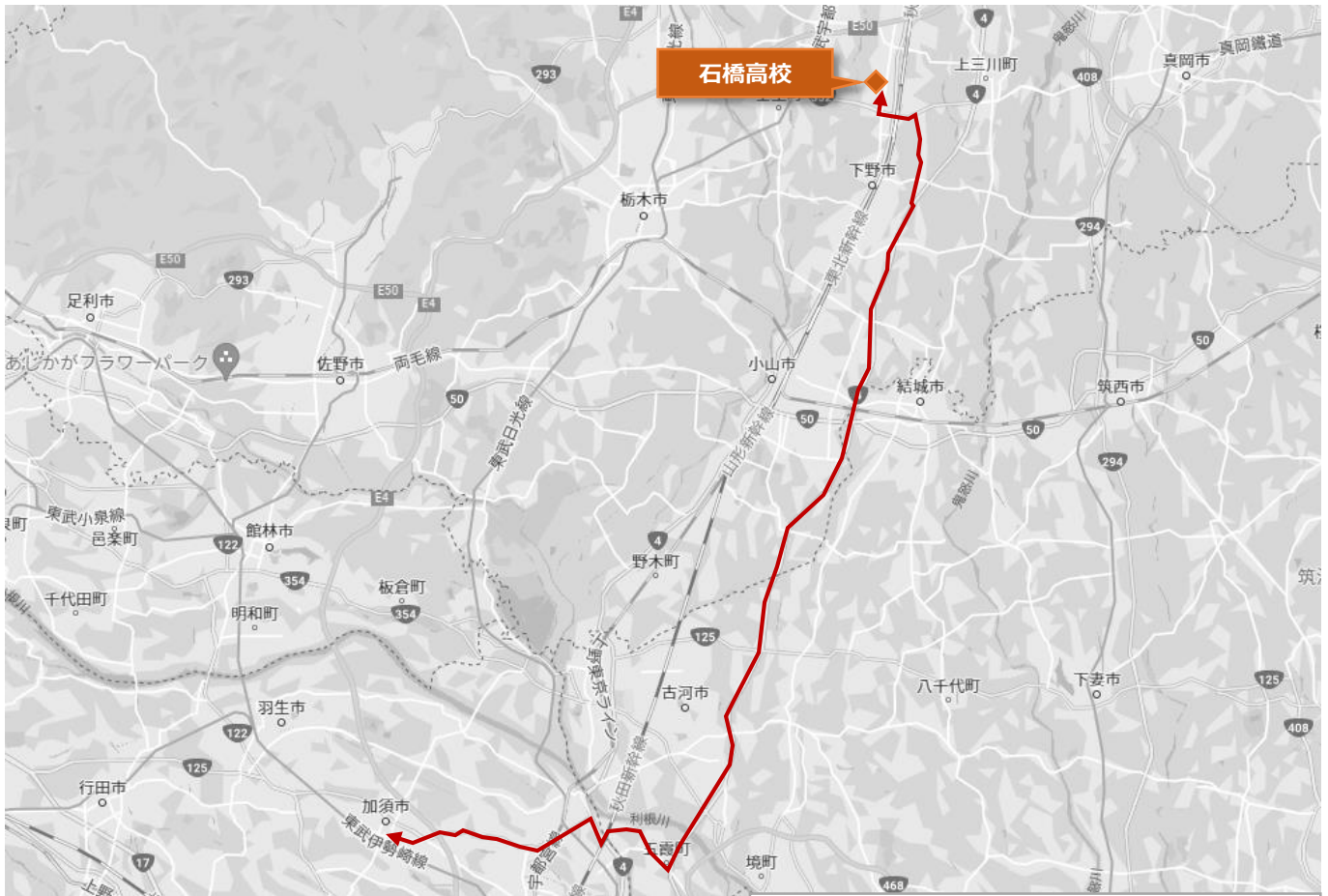
【往路】

距離 : 約53.7km
 経由 : 国道4号
 所要時間 : 約1時間21分

【復路】※同じ動線想定

距離 : 約53.7km
 経由 : 国道4号
 所要時間 : 約1時間21分

練習会場～配宿地：石橋高校～加須第一ホテル(ハンドボール)



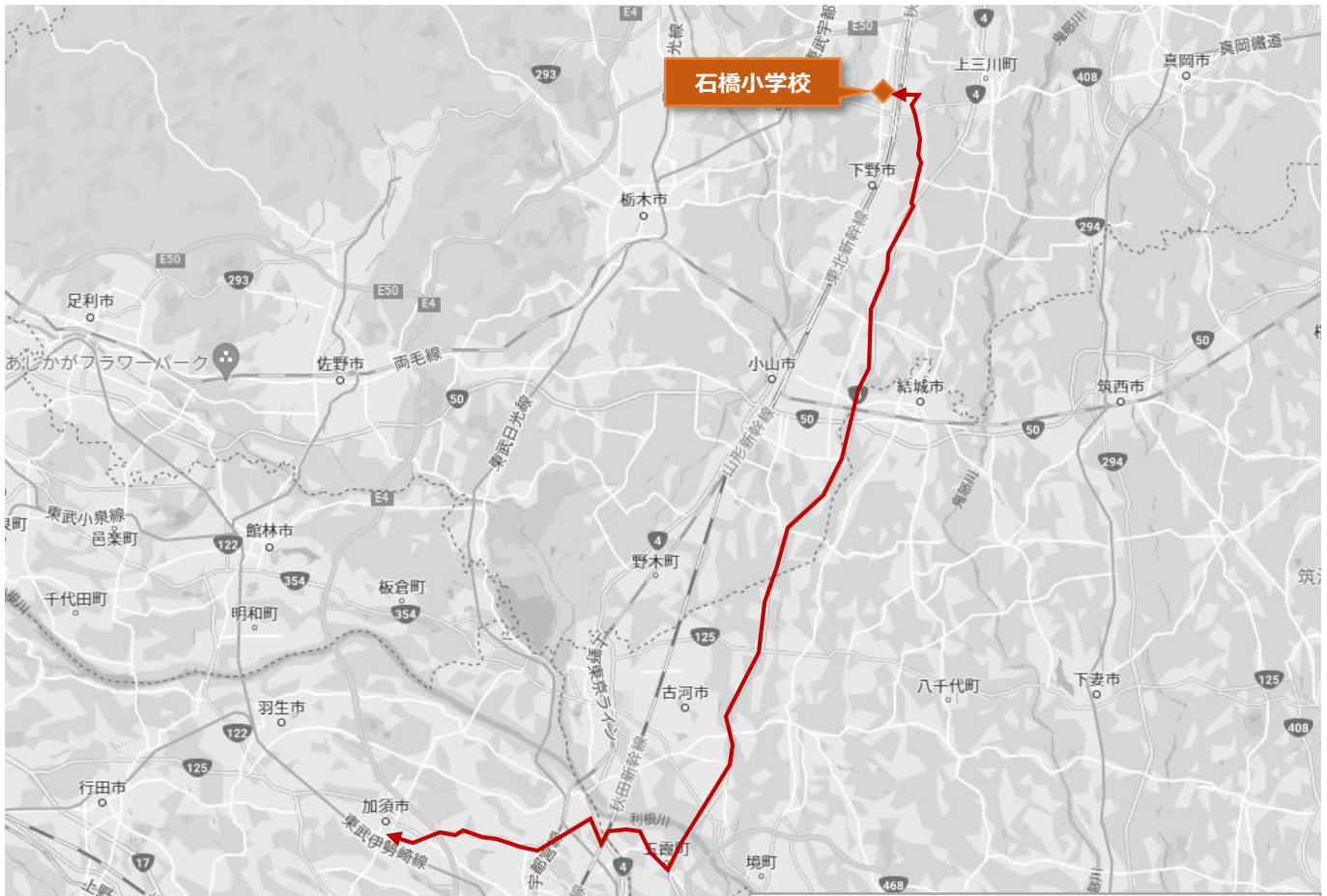
【往路】

距離 : 約57.2km
 経由 : 国道4号
 所要時間 : 約1時間18分

【復路】※同じ動線想定

距離 : 約57.2km
 経由 : 国道4号
 所要時間 : 約1時間18分

練習会場～配宿地：石橋小学校～加須第一ホテル(ハンドボール)



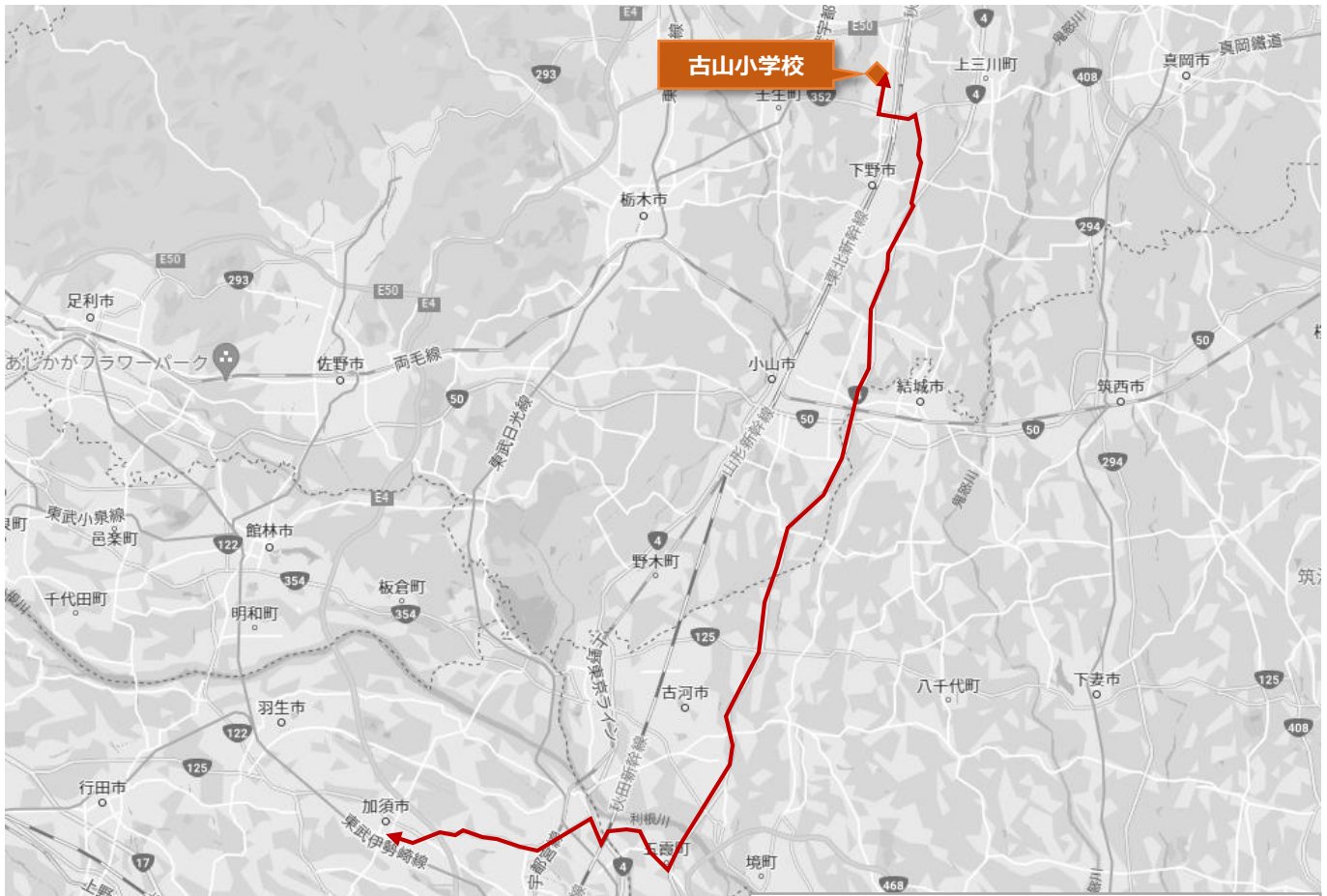
【往路】

距離 : 約55.9km
 経由 : 国道4号
 所要時間 : 約1時間18分

【復路】※同じ動線想定

距離 : 約55.9km
 経由 : 国道4号
 所要時間 : 約1時間18分

練習会場～配宿地：古山小学校～加須第一ホテル(ハンドボール)



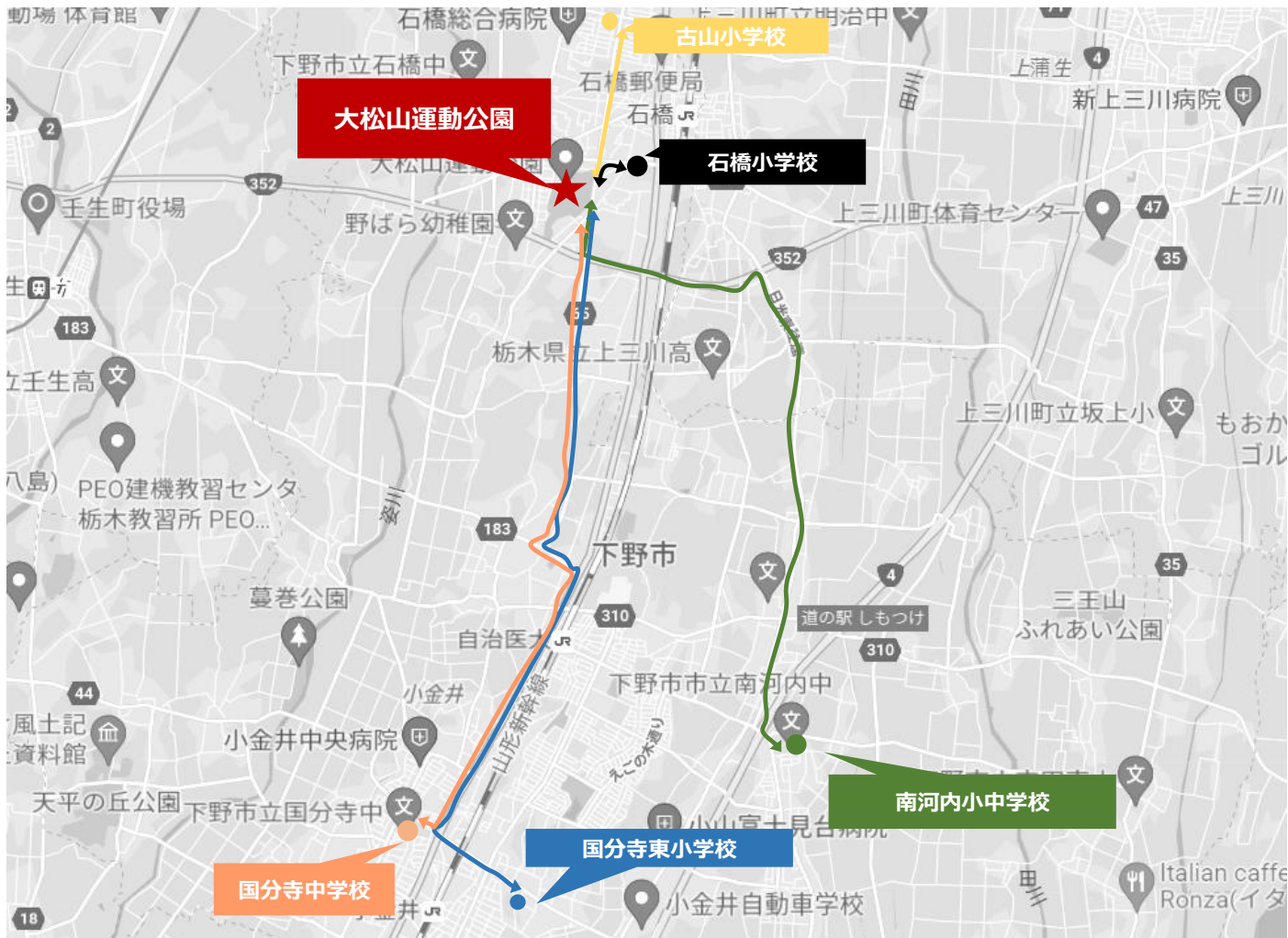
【往路】

距離 : 約58km
 経由 : 国道4号
 所要時間 : 約1時間20分

【復路】※同じ動線想定

距離 : 約58km
 経由 : 国道4号
 所要時間 : 約1時間20分

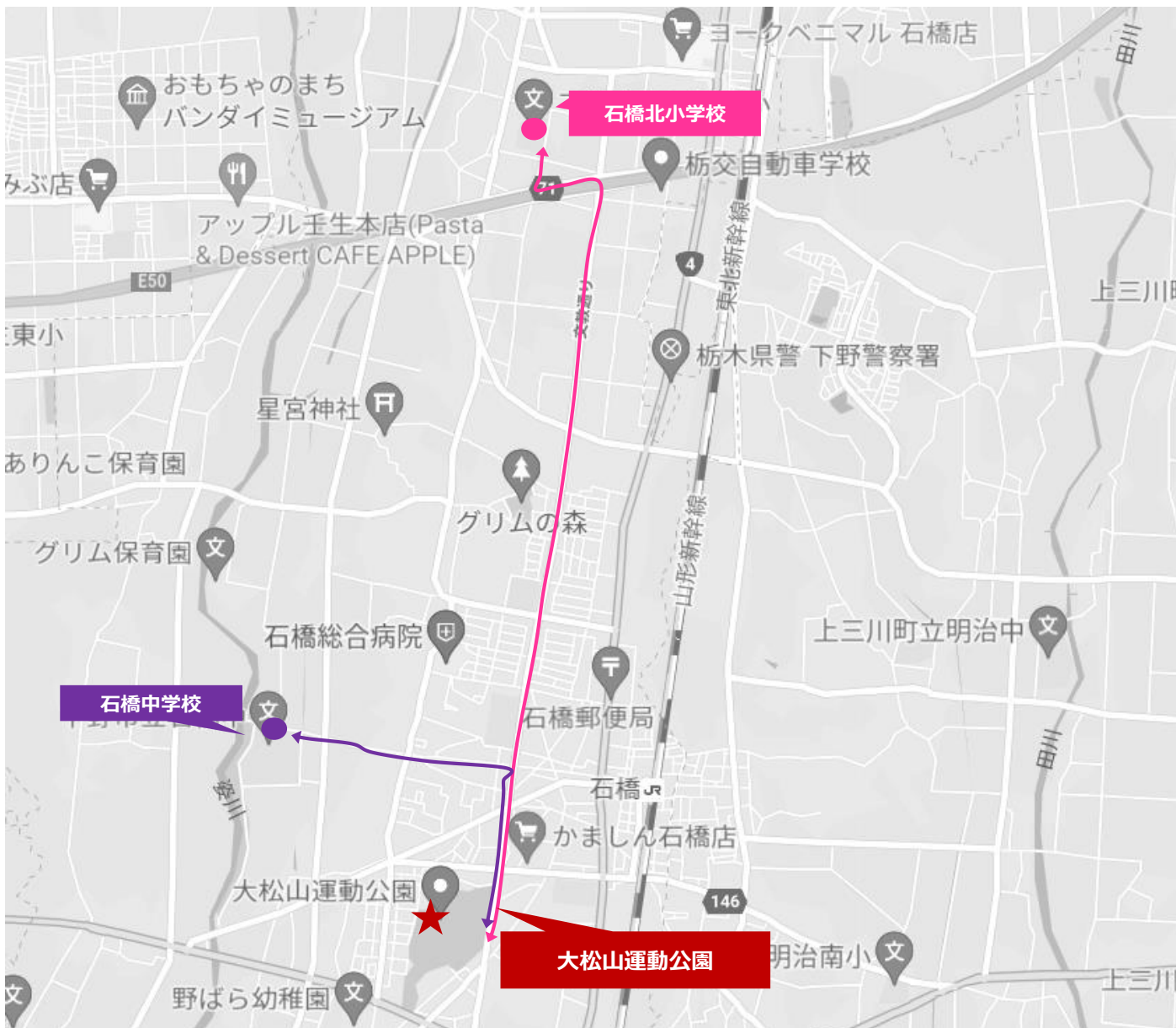
競技会場～学校観戦（古山・石橋・南河内・国分寺東小学校、国分寺中学校）



競技会場～学校観戦（細谷・祇園・緑小学校、南河内第二中学校）



競技会場～学校観戦（石橋北小学校、石橋中学校）



バス・タクシー輸送計画

バス・タクシー台数 | サッカー ※選手／監督バスの持ち込み率は60%想定

サッカー (少年男子)		開催前			競技期間					延べ台数		
		3日前	2日前	前日	初日	練習	2日目	3日目				
		9/29 木	9/30 金	10/1 土	10/2 日	10/3 月	10/4 火	10/5 水	10/6 木		10/7 金	
選手・監督					120		120	120				360
必要台数	大型バス		4	4	2	2	2	2				14
	中型バス											0
	マイクロバス											0
	タクシー											0
競技会役員 (中央)			0	0	5		5	5				15
必要台数	大型バス											0
	中型バス											0
	マイクロバス											0
	タクシー				2		2	2				6
競技役員 (近県・県内)			0	0	34		34	34				102
必要台数	大型バス											0
	中型バス											0
	マイクロバス											0
	タクシー											0
競技会係員 (市職員)			0	73	74		74	86				307
必要台数	大型バス											0
	中型バス											0
	マイクロバス											0
	タクシー											0
競技会補助員 (ボランティア)			0	0	24		24	24				72
必要台数	大型バス											0
	中型バス											0
	マイクロバス											0
	タクシー											0
競技補助員 (高校生等)			0	0	43		43	43				129
必要台数	大型バス											0
	中型バス											0
	マイクロバス											0
	タクシー											0
一般観覧者					1,200		1,200	1,200				3,600
必要台数	大型バス				2		2	2				6
	中型バス											0
	マイクロバス											0
	タクシー											0
合計		9/29	9/30	10/1	10/2	10/3	10/4	10/5	10/6	10/7		総合計
必要台数	大型バス	0	4	4	4	2	4	4	0	0		20
	中型バス	0	0	0	0	0	0	0	0	0		0
	マイクロバス	0	0	0	0	0	0	0	0	0		0
	タクシー	0	0	0	2	0	2	2	0	0		6

バス・タクシー台数 | ハンドボール ※選手／監督バスの持ち込み率は60%想定

ハンドボール		開催前			競技期間					延べ台数	
		3日前	2日前	前日	初日	2日目	3日目	4日目	5日目		
		10/3 月	10/4 火	10/5 水	10/6 木	10/7 金	10/8 土	10/9 日	10/10 月		10/11 火
選手・監督				200	200	160	160	80		800	
必要台数	大型バス		3	4	9	8	3	3	1	31	
	中型バス									0	
	マイクロバス									0	
	タクシー									0	
競技会役員（中央）		0	0	20	20	20	20	20		100	
必要台数	大型バス									0	
	中型バス									0	
	マイクロバス									0	
	タクシー				5	5	5	5	5	25	
競技役員（近県・県内）		0	20	20	20	20	20	20		120	
必要台数	大型バス									0	
	中型バス									0	
	マイクロバス									0	
	タクシー									0	
競技会係員（市職員）		0	101	86	82	78	74	70		491	
必要台数	大型バス									0	
	中型バス									0	
	マイクロバス									0	
	タクシー									0	
競技会補助員（ボランティア）		0	0	24	24	24	24	24		120	
必要台数	大型バス									0	
	中型バス									0	
	マイクロバス									0	
	タクシー									0	
競技補助員（高校生等）		0	0	42	42	42	42	42		210	
必要台数	大型バス									0	
	中型バス									0	
	マイクロバス									0	
	タクシー									0	
一般観覧者				2,002	2,183	2,811	3,107	563		10,666	
必要台数	大型バス				2	2	2	2	2	10	
	中型バス									0	
	マイクロバス									0	
	タクシー									0	
合計		9/29	9/30	10/1	10/2	10/3	10/4	10/5	10/6	10/7	総合計
必要台数	大型バス	0	3	4	11	10	5	5	3	0	41
	中型バス	0	0	0	0	0	0	0	0	0	0
	マイクロバス	0	0	0	0	0	0	0	0	0	0
	タクシー	0	0	0	5	5	5	5	5	0	25

計画バス輸送計画

競技種目	種別	日時	曜日	輸送対象	輸送方法	参加者数	チーム数	利用(100% 持込率)	乗車人数/ 台	バス台数 大型	バス台数 中型	備考	発路	箱路	発路	箱路	
サッカー	少年男子	9月30日	金	選手・監督	計画バス(大型チームバス)	/	4	40%	/	4		宿舎⇔練習会場チームバス	宿舎	練習会場	練習会場	宿舎	
										日別台数	4台						
サッカー	少年男子	10月1日	土	選手・監督	計画バス(大型チームバス)	/	4	40%	/	4		宿舎⇔練習会場チームバス	宿舎	練習会場	練習会場	宿舎	
										日別台数	4台						
サッカー	少年男子	10月2日	日	選手・監督	計画バス(大型チームバス)	/	4	40%	/	2		宿舎⇔練習会場/競技会場	宿舎	練習会場	練習会場	競技会場	
サッカー	少年男子	10月2日	日	一般観覧者	計画バス(大型チームバス)	/	6	40%	/	2		駅⇔競技会場	駅	競技会場	競技会場	駅	
										日別台数	4台						
サッカー	少年男子	10月3日	土	選手・監督	計画バス(大型チームバス)	/	4	40%	/	2		宿舎⇔練習会場/競技会場	宿舎	練習会場	練習会場	競技会場	
										日別台数	2台						
サッカー	少年男子	10月4日	火	選手・監督	計画バス(大型チームバス)	/	4	40%	/	2		宿舎⇔練習会場/競技会場	宿舎	練習会場	練習会場	競技会場	
サッカー	少年男子	10月4日	火	一般観覧者	シャトルバス(大型)	/	/	/	/	2		駅⇔競技会場	駅	競技会場	競技会場	駅	
サッカー	少年男子	10月4日	火	学校応援	シャトルバス(大型)	/	/	/	/	22		市内小中学校⇔競技会場	学校	競技会場	競技会場	学校	
ハンドボール		10月4日	火	選手・監督	シャトルバス(大型)	/	10	40%	/	3		宿舎⇔練習会場/競技会場	宿舎	練習会場	練習会場	競技会場	
										日別台数	29台						
サッカー	少年男子	10月5日	水	選手・監督	計画バス(大型)	/	4	40%	/	2		宿舎⇔練習会場/競技会場	宿舎	練習会場	練習会場	競技会場	
サッカー	少年男子	10月5日	水	一般観覧者	計画バス(大型)	/	/	/	/	2		駅⇔競技会場	駅	競技会場	競技会場	駅	
サッカー	少年男子	10月5日	水	学校応援	計画バス(大型チームバス)	/	/	/	/	10		市内小中学校⇔競技会場	学校	競技会場	競技会場	学校	
ハンドボール		10月5日	水	選手・監督	計画バス(大型チームバス)	/	10	40%	/	4		宿舎⇔練習会場チームバス	宿舎	練習会場	練習会場	宿舎	
										日別台数	18台						
ハンドボール		10月6日	木	選手・監督	計画バス(大型チームバス)	/	10	40%	/	9		宿舎⇔練習会場/競技会場	宿舎	練習会場	練習会場	競技会場	
ハンドボール		10月6日	木	一般観覧者	計画バス(大型チームバス)	/	/	/	/	2		駅⇔競技会場	駅	競技会場	競技会場	駅	
										日別台数	11台						
ハンドボール		10月7日	金	選手・監督	計画バス(大型チームバス)	/	12	40%	/	8		宿舎⇔練習会場/競技会場	宿舎	練習会場	練習会場	競技会場	
ハンドボール		10月7日	金	一般観覧者	計画バス(大型チームバス)	/	/	/	/	2		宿舎⇔練習会場/競技会場	宿舎	練習会場	練習会場	競技会場	
										日別台数	10台						
ハンドボール		10月8日	土	選手・監督	計画バス(大型チームバス)	/	8	40%	/	3		宿舎⇔練習会場/競技会場	宿舎	練習会場	練習会場	競技会場	
ハンドボール		10月8日	土	一般観覧者	シャトルバス(大型)	/	/	/	/	2		駅⇔競技会場	駅	競技会場	競技会場	駅	
										日別台数	5台						
ハンドボール		10月9日	日	選手・監督	シャトルバス(大型)	/	8	40%	/	3		宿舎⇔練習会場/競技会場	宿舎	練習会場	練習会場	競技会場	
ハンドボール		10月9日	日	一般観覧者	シャトルバス(大型)	/	/	/	/	2		駅⇔競技会場	駅	競技会場	競技会場	駅	
										日別台数	5台						
ハンドボール		10月10日	日	選手・監督	シャトルバス(大型)	/	4	40%	/	1		宿舎⇔練習会場/競技会場	宿舎	練習会場	練習会場	競技会場	
ハンドボール		10月10日	月	一般観覧者	シャトルバス(大型)	/	/	/	/	1		駅⇔競技会場	駅	競技会場	競技会場	駅	
										日別台数	2台						
										総台数	93台						

タクシー輸送計画

競技種目	種別	日時	曜日	輸送対象	輸送方法	参加者数	チーム数	利用(100% 持込率)	乗車人数/ 台	タクシー台数 ジャンボ	タクシー台数 標準	参考市バス 利用計画	備考	発路	箱路	発路	箱路
サッカー	少年男子	10月2日	日	競技役員(中央)	タクシー	5	/	/	/		2		本部宿舎⇔競技会場	本部宿舎	競技会場	競技会場	本部宿舎
サッカー	少年男子	10月4日	火	競技役員(中央)	タクシー	5	/	/	/		2		本部宿舎⇔競技会場	本部宿舎	競技会場	競技会場	本部宿舎
サッカー	少年男子	10月5日	火	競技役員(中央)	タクシー	5	/	/	/		2		本部宿舎⇔競技会場	本部宿舎	競技会場	競技会場	本部宿舎
ハンドボール		10月6日	木	競技役員(中央)	タクシー	20	/	/	/		5		本部宿舎⇔競技会場	本部宿舎	競技会場	競技会場	本部宿舎
ハンドボール		10月7日	金	競技役員(中央)	タクシー	20	/	/	/		5		本部宿舎⇔競技会場	本部宿舎	競技会場	競技会場	本部宿舎
ハンドボール		10月8日	土	競技役員(中央)	タクシー	20	/	/	/		5		本部宿舎⇔競技会場	本部宿舎	競技会場	競技会場	本部宿舎
ハンドボール		10月9日	日	競技役員(中央)	タクシー	20	/	/	/		5		本部宿舎⇔競技会場	本部宿舎	競技会場	競技会場	本部宿舎
ハンドボール		10月10日	月	競技役員(中央)	タクシー	20	/	/	/		5		本部宿舎⇔競技会場	本部宿舎	競技会場	競技会場	本部宿舎
										総台数	31台						

シャトルバス輸送計画

【石橋駅西口⇔大松山運動公園】

- ・始発便の想定：9:20石橋駅西口発（会場に30分前到着想定）
- ・終発便の想定：17:50大松山運動公園発
- ・運行台数：1台
- ・運行間隔：30分間隔想定

【運行ダイヤイメージ】

	大型	石橋駅西口	9:00	0:20	9:20	0:10	9:30	大松山運動公園南側駐車場	0:05	9:35	0:10	9:45	
				0:05	9:50	0:10	10:00		0:05	10:05	0:10	10:15	
				0:05	10:20	0:10	10:30		0:05	10:35	0:10	10:45	
				0:05	10:50	0:10	11:00		0:05	11:05	0:10	11:15	
				0:05	11:20	0:10	11:30		0:05	11:35	0:10	11:45	
				0:05	11:50	0:10	12:00		1:05	13:05	0:10	13:15	昼休憩
				0:05	13:20	0:10	13:30		0:05	13:35	0:10	13:45	
				0:05	13:50	0:10	14:00		0:05	14:05	0:10	14:15	
				0:05	14:20	0:10	14:30		0:05	14:35	0:10	14:45	
				0:05	14:50	0:10	15:00		0:05	15:05	0:10	15:15	
				0:05	15:20	0:10	15:30		0:05	15:35	0:10	15:45	
				0:05	15:50	0:10	16:00		0:05	16:05	0:10	16:15	
				0:05	16:20	0:10	16:30		0:05	16:35	0:10	16:45	
				0:05	16:50	0:10	17:00		0:05	17:05	0:10	17:15	
				0:05	17:20	0:10	17:30		0:20	17:50	0:10	18:00	
会場間シャトル	バスタイプ	配車場所①	配車時間	待機時間1	出発時刻	所要時間	到着時刻	到着場所②	待機時間2	出発時刻3	所要時間4	到着時刻5	備考
	大型	石橋駅西口		0:05	12:20	0:10	12:30	大松山運動公園南側駐車場	0:05	12:05	0:10	12:15	
				0:05	12:50	0:10	13:00		0:05	12:35	0:10	12:45	

【バス時刻表イメージ】

	JR石橋駅西口 臨時駐車場	大松山公園競技会場
競技日	9:20 →	9:35
	9:50 →	10:05
	10:20 →	10:35
	10:50 →	11:05
	11:20 →	11:35
	11:50 →	13:05
	12:20 →	12:35
	12:50 →	12:05
	13:20 →	13:35
	13:50 →	14:05
	14:20 →	14:35
	14:50 →	15:05
	15:20 →	15:35
	15:50 →	16:05
	16:20 →	16:35
16:50 →	17:05	
17:20 →	17:50	

【石橋駅西口①番乗り場時刻表】

平日		土曜		日曜・祝日	
07	00 05 25	07	00	07	
08	50 57	08	50 57	08	50 57
09	45	09	45	09	45
10	27	10		10	
11	05 56	11	05	11	05
12	20	12	20	12	20
13	24 30	13	24 30	13	24 30
14	35	14	35	14	35
15	22 30	15	22 30	15	22 30
16	20 52	16	20	16	20
17	00 40 54	17	00 40 45	17	00 40 45
18	15 45	18	45	18	45
19	00	19			
20	00 53	20			

※既存路線バスの時刻と微調整が必要

学校観戦バス輸送計画

学校名	区分	学年	クラス数	人数	必要バス数 (大型想定)	競技	日付	試合	学校発時間	会場着時間	開始時間	終了時間	会場発時間	学校着時間	気づき備考
南河内(前)	小学校	5	3	82	2	サッカー	10月4日	第1試合	10:15	10:35	11:00	12:30	12:50	13:10	3クラス: 2台
南河内(前)	小学校	6	3	87	2	サッカー			10:25	10:45			12:50	13:10	3クラス: 2台
南河内(後)	中学校	1	3	82	2	サッカー			10:25	10:45			12:50	13:10	3クラス: 2台
南河内(後)	中学校	2	3	92	3	サッカー			10:25	10:45			12:50	13:10	
南河内(後)	中学校	3	2	65	2	サッカー			10:25	10:35			12:50	13:00	
古山	小学校	5	2	70	2	サッカー			10:25	10:35			12:50	13:00	
古山	小学校	6	3	92	3	サッカー			10:25	10:35			12:50	13:00	
園分寺東	小学校	5	2	49	2	サッカー	10月4日	第2試合	12:20	12:45	13:00	14:30	14:50	15:15	
園分寺東	小学校	6	2	50	2	サッカー			12:10	12:30			14:50	15:10	4クラス: 3台
園分寺	小学校	5	4	113	3	サッカー			12:20	12:40			15:00	15:20	3クラス: 2台
園分寺	小学校	6	3	89	2	サッカー			12:20	12:40			14:45	15:05	5クラス: 4台
園分寺	中学校	1	5	146	4	サッカー			12:25	12:45			14:55	15:15	5クラス: 4台
園分寺	中学校	2	5	144	4	サッカー			12:35	12:45			14:50	15:00	5・6年で兼用
園分寺	中学校	3	5	141	4	サッカー			12:35	12:45			14:50	15:00	5・6年で兼用
細谷	小学校	5・6	1	13	1	サッカー			12:35	12:45			14:50	15:00	5・6年で兼用
南河内第二	中学校	1	3	95	3	サッカー	10月5日	第1試合	10:15	10:40	11:00	12:30	12:50	13:15	
南河内第二	中学校	2	3	102	3	サッカー			10:25	10:45			12:50	13:10	3クラス: 2台
南河内第二	中学校	3	3	80	2	サッカー			10:25	10:45			12:50	13:10	2クラス1台
緑	小学校	5	1	31	1	サッカー			徒歩				徒歩		バス不要
緑	小学校	6	2	45	1	サッカー			徒歩				徒歩		バス不要
石橋	小学校	5	2	70	0	サッカー			徒歩				徒歩		バス不要
石橋	小学校	6	2	65	0	サッカー			徒歩				徒歩		バス不要
祇園	小学校	5	2	55	2	サッカー	10月5日	第2試合	12:25	12:45	13:00	14:30	14:50	15:10	
祇園	小学校	6	2	40	1	サッカー	10月5日	第2試合	12:25	12:45			14:50	15:10	2クラス: 1台
石橋北	小学校	5	2	36	1	サッカー	10月5日	第2試合	12:25	12:45			14:50	15:10	
石橋北	小学校	6	1	30	1	サッカー	10月5日	第2試合	12:25	12:45			14:50	15:10	
石橋	中学校	1	6	198	0	サッカー	10月5日	第2試合	自転車				自転車		6クラス: 5台
石橋	中学校	3	6	202	0	サッカー	10月5日	第2試合	自転車				自転車		6クラス: 5台
石橋	中学校	2	1	34	0	ハンド	10月6日	第1試合	自転車				10:00	11:15	自転車
石橋	中学校	2	1	33	0	ハンド	10月6日	第3試合	自転車		13:20	14:35			
石橋	中学校	2	1	33	0	ハンド	10月6日	第4試合	自転車		15:00	16:15			
石橋	中学校	2	1	33	0	ハンド	10月7日	第1試合	自転車		9:00	10:15			
石橋	中学校	2	1	33	0	ハンド	10月7日	第2試合	自転車		10:40	11:55			
石橋	中学校	2	1	33	0	ハンド	10月7日	第4試合	自転車		14:00	15:15			
石橋	中学校	2	1	33	0	ハンド	10月7日	第4試合	自転車		14:00	15:15			
合計		122	87	2563	53										

※細谷小以外は学年またぎのバス兼用を考えません。

輸送運営計画

輸送に関する必要業務の検討

① 輸送関連業務

- 1.各競技情報の集約（日程変更、時程変更等）
- 2.各会場の競技情報の確認（時程変更等）
- 3.入宿情報の集約（日程変更、時間変更等）、合同配宿センターとの連携
- 4.バスオペレーションセンターとの連携
- 5.計画バスの運行（選手団・役員等、学校観戦）
- 6.シャトルバスの運行（駅シャトル・パーク&バスライド）
- 7.タクシーの手配
- 8.駐車場の運用（設営、備品、駐車車両誘導、歩行者誘導）
- 9.運行管理要員の配置及び管理

ハンドボール・サッカー等もチーム競技なので勝敗によって翌日の行程が変わる。
輸送センターと連携しチームの意向をヒアリングすることで、練習会場・競技会場への輸送を無駄なく効率よく計画する。

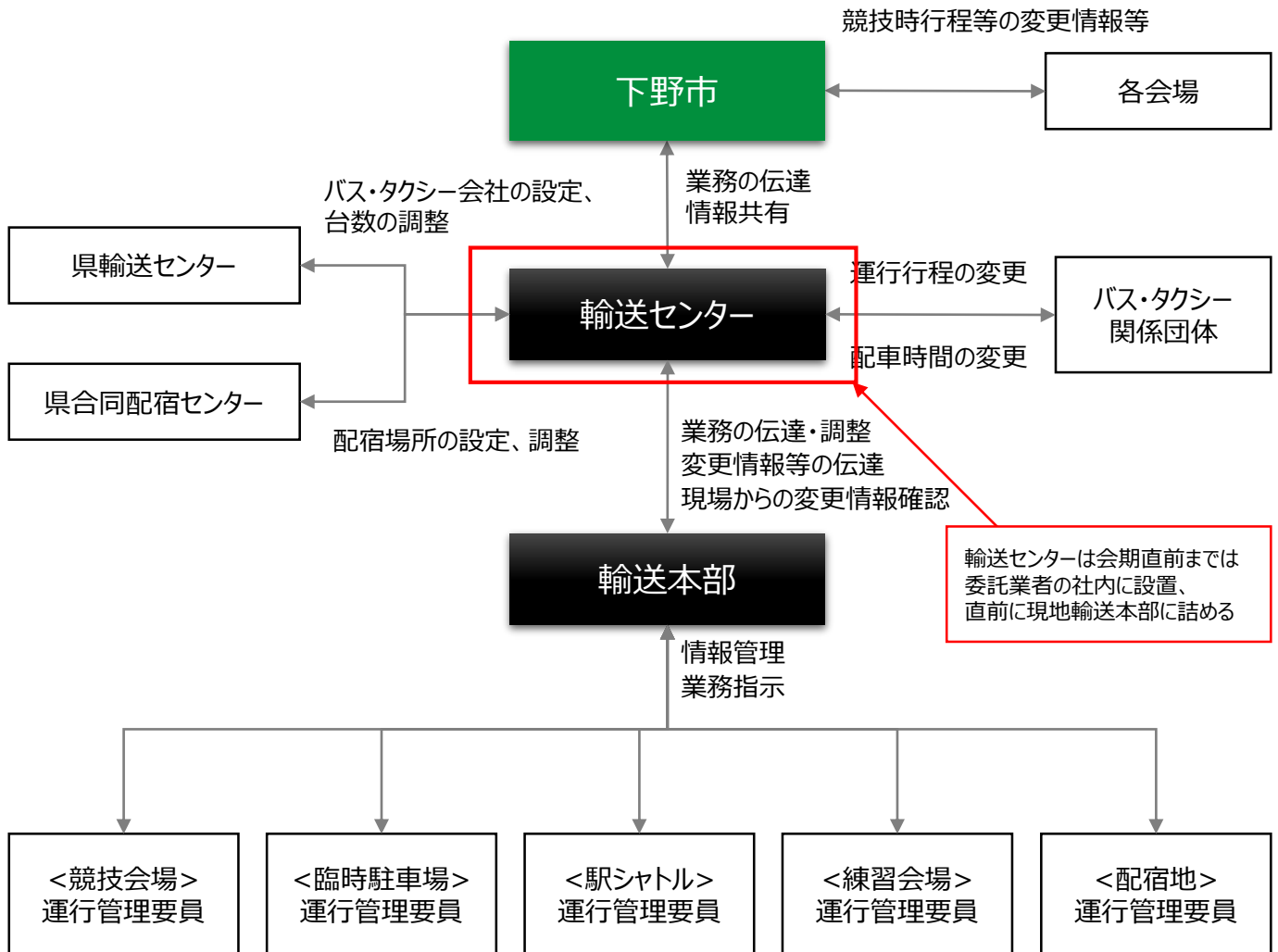
② 基本方針

- 1.輸送関連情報の集約化（情報の一元化）
- 2.安全・確実かつ円滑な輸送
- 3.駐車場の適正利用

上記の基本方針を実施するためには、輸送実施運營業務を一括管理するセクション（＝輸送センター）を設置し、情報の集約及び共有化を図るとともに、安全・確実かつ円滑な輸送の実現を目指すものとする。

輸送センターを設置することで、通常の輸送実施運営はもちろんのこと、台風や地震等、突発事案に対する対応も可能となる。

組織体制



■ 輸送センター設置の検討

効果的な輸送の実施計画から実施、駐車場の適正利用の計画から実施、交通渋滞等把握、管理を実現するため事前準備を入念に行い、大会期間中滞りなく業務を迫行する為輸送センターの設置を検討

【設置目的】

輸送対象者、特に選手・監督を安全・確実・円滑に輸送し、輻輳する輸送情報を管理し、緊急時にも速やかに対応できる輸送計画の作成と運営体制の構築の為。

【主な業務】

- ・運行計画の精査・修正、県輸送管理システムの運用
- ・運行計画書（指示書）の作成
- ・輸送業務に係る用品等の準備
- ・運行管理要員の配置・管理業務
- ・危機管理体制と緊急時の対応
- ・関係機関との調整
- ・バス・タクシーの利用実績、報告書の作成

運営要員一覧①

配置場所	区分	9/29 木	9/30 金	10/1 土	10/2 日	10/3 月	10/4 火	10/5 水	10/6 木	10/7 金	10/8 土	10/9 日	10/10 月	合計
輸送本部	CD	1	1	1	1	1	1	1	1	1	1	1	1	12
	D	1	1	1	1	1	1	1	1	1	1	1	1	12
	AD	1	1	1	1	1	1	1	1	1	1	1	1	12
	AS													0
	AS交代													0
	輸送交通班長				1		1	1	1	1	1	1	1	8
	輸送交通係長・員													0
	駐車場係長・員(定置)													0
	駐車場係長・員(交代)													0
	練習会場係長・員													0
	総合案内所係長・員													0
	ボランティア													0
	警備隊長		1	1	1	1	1	1	1	1	1	1	1	11
	輸送交通警備員(定置)													0
輸送交通警備員(交代)													0	
会場内警備員													0	
大松山運動公園	CD													0
	D			1	1		1	1						4
	AD			3	3		3	3						12
	AS													0
	AS交代													0
	輸送交通班長													0
	輸送交通係長・員													0
	駐車場係長・員(定置)				6		6	6						18
	駐車場係長・員(交代)				7		7	7						21
	練習会場係長・員													0
	総合案内所係長・員													0
	ボランティア													0
	警備隊長				1		1	1						3
	輸送交通警備員(定置)				3		3	3						9
輸送交通警備員(交代)				1		1	1						3	
会場内警備員				2		2	2						6	
石橋体育センター	CD													0
	D							1	1	1	1	1	1	6
	AD							4	4	4	4	4	4	24
	AS													0
	AS交代													0
	輸送交通班長													0
	輸送交通係長・員													0
	駐車場係長・員(定置)								6	6	6	6	6	30
	駐車場係長・員(交代)								7	7	7	7	7	35
	練習会場係長・員													0
	総合案内所係長・員													0
	ボランティア													0
	警備隊長								1	1	1	1	1	5
	輸送交通警備員(定置)								3	3	3	3	3	15
輸送交通警備員(交代)								1	1	1	1	1	5	
会場内警備員								2	2	2	2	2	10	
別所山公園 サッカー練習会場	CD													0
	D													0
	AD													0
	AS													0
	AS交代													0
	輸送交通班長													0
	輸送交通係長・員													0
	駐車場係長・員(定置)													0
	駐車場係長・員(交代)													0
	練習会場係長・員		2	2	2	2	2	2						12
	総合案内所係長・員													0
	ボランティア													0
	警備隊長													0
	輸送交通警備員(定置)													0
輸送交通警備員(交代)													0	
会場内警備員													0	

運営要員一覧②

配置場所	区分	9/29 木	9/30 金	10/1 土	10/2 日	10/3 月	10/4 火	10/5 水	10/6 木	10/7 金	10/8 土	10/9 日	10/10 月	合計	
石橋高校等 ハンド練習会場	CD				S		S	S						0	
	D													0	
	AD													0	
	AS													0	
	AS交代													0	
	輸送交通班長													0	
	輸送交通係長・員													0	
	駐車場係長・員(定置)													0	
	駐車場係長・員(交代)													0	
	練習会場係長・員							8	8	8	8	8	8	8	56
	総合案内所係長・員														0
	ボランティア														0
	警備隊長														0
	輸送交通警備員(定置)														0
	輸送交通警備員(交代)														0
会場内警備員														0	
JR石橋駅西口 シャトルバス乗降場	CD													0	
	D													0	
	AD													0	
	AS													0	
	AS交代													0	
	輸送交通班長													0	
	輸送交通係長・員				2		2	2	2	2	2	2	2	2	16
	駐車場係長・員(定置)														0
	駐車場係長・員(交代)														0
	練習会場係長・員														0
	総合案内所係長・員				2		2	2	2	2	2	2	2	2	16
	ボランティア														0
	警備隊長														0
	輸送交通警備員(定置)														0
	輸送交通警備員(交代)														0
会場内警備員														0	
合計	CD	1	1	1	1	1	1	1	1	1	1	1	1	12	
	D	1	1	2	2	1	2	3	2	2	2	2	2	22	
	AD	1	1	4	4	1	4	8	5	5	5	5	5	48	
	AS	0	0	0	0	0	0	0	0	0	0	0	0	0	
	AS交代	0	0	0	0	0	0	0	0	0	0	0	0	0	
	輸送交通班長	0	0	0	1	0	1	1	1	1	1	1	1	1	8
	輸送交通係長・員	0	0	0	2	0	2	2	2	2	2	2	2	2	16
	駐車場係長・員(定置)	0	0	0	6	0	6	6	6	6	6	6	6	6	48
	駐車場係長・員(交代)	0	0	0	7	0	7	7	7	7	7	7	7	7	56
	練習会場係長・員	0	2	2	2	2	10	10	8	8	8	8	8	8	68
	総合案内所係長・員	0	0	0	2	0	2	2	2	2	2	2	2	2	16
	ボランティア	0	0	0	0	0	0	0	0	0	0	0	0	0	0
	警備隊長	0	1	1	2	1	2	2	2	2	2	2	2	2	19
	輸送交通警備員(定置)	0	0	0	3	0	3	3	3	3	3	3	3	3	24
	輸送交通警備員(交代)	0	0	0	1	0	1	1	1	1	1	1	1	1	8
会場内警備員	0	0	0	2	0	2	2	2	2	2	2	2	2	16	

サーバー系統図 | IP

無線機		系統	台数	チャンネル
IP無線機		本部	5台	1ch
No,	配置	所属/役割	名前	備考
1	本部 (輸送センター)	国体推進室	—	
2		国体推進室	—	
3		国体推進室	—	
4		CD	—	
5		本部D	—	

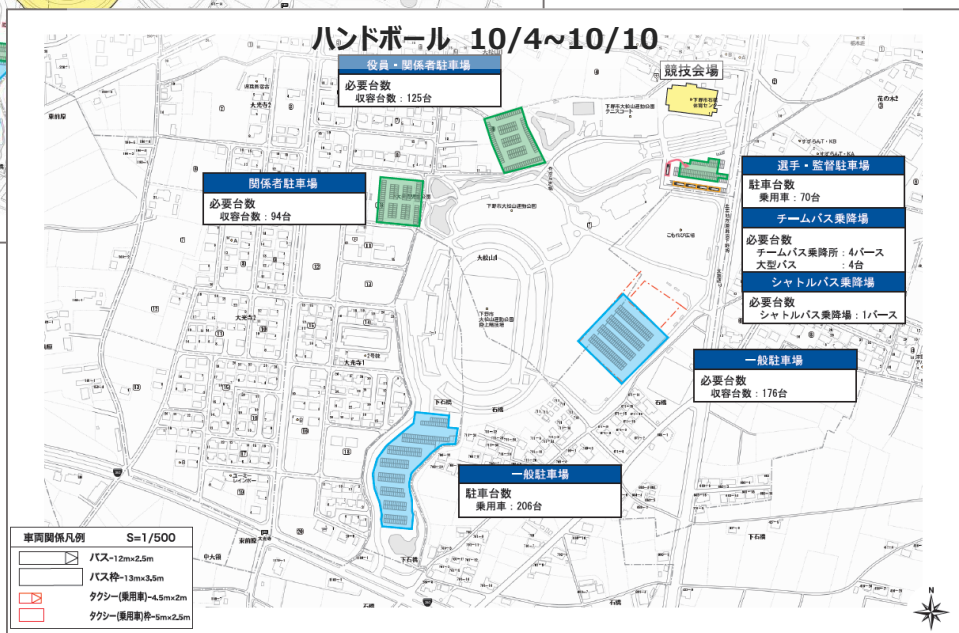
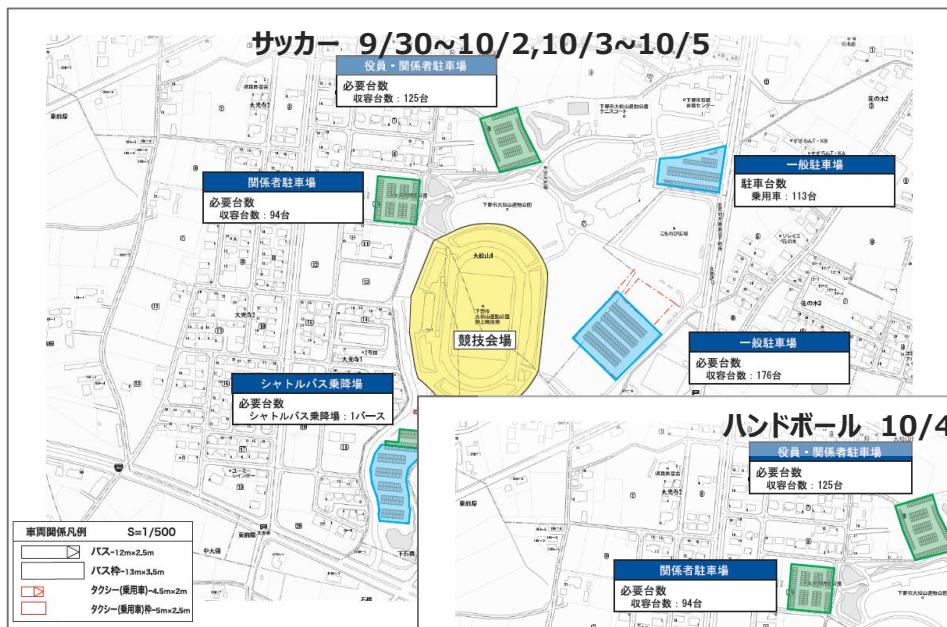
無線機		系統	台数	チャンネル
IP無線機		運行管理	10台	3ch
No,	配置	所属/役割	名前	備考
1	輸送本部	国体推進室	—	
2		CD	—	
3		本部D	—	
4		本部AD	—	
5		本部開放		記録用
6	大松山運動公園	会場D	—	
7	石橋駅西口	石橋駅D	—	
8	予備	予備	—	
9	予備	予備	—	
10	予備	予備	—	

サーバー系統図 | デジタル

無線機		系統	台数	チャンネル
デジタル無線機		運行管理	7台	5ch
No,	配置	所属/役割	名前	備考
1	大松山運動公園	会場D		
2		会場AD①		
3		会場AD②		
4		会場AD③		
5		予備	—	—
6		予備	—	—
7		予備	—	—

無線機		系統	台数	チャンネル
デジタル無線機		運行管理	3台	7ch
No,	配置	所属/役割	名前	備考
1	石橋駅西口	石橋駅D		
2		石橋駅AD		
3		予備	—	—

要員配置計画：大松山運動公園周辺



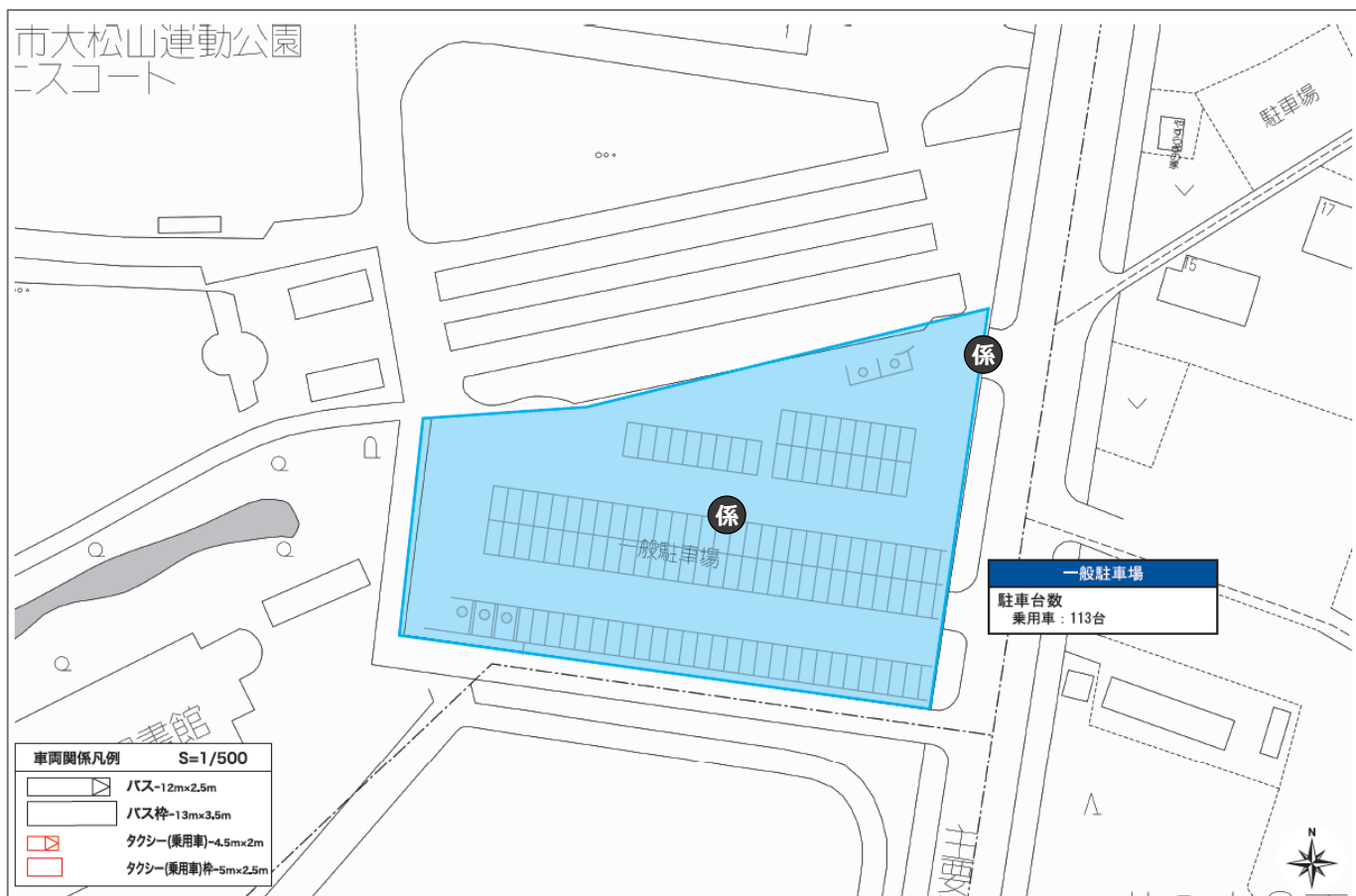
【配置詳細】 ※輸送本部要員

配置	ポスト	人数	業務内容	期間	
実施本部 係長	長	1P	1名	実施本部員全体管理	10/2,4,5 10/6~10/10

配置	ポスト	人数	業務内容	期間	
チーフ ディレクター	CD	1P	1名	輸送全体管理、関係機関との調整	9/30~10/10
本部D	○	1P	1名	バス運行管理	9/30~10/10
本部AD	●	1P	1名	備品管理、カウント管理	9/30~10/10

配置	ポスト	人数	業務内容	期間	
警備隊長	隊	1P	1名	警備全体管理	9/30~10/10
場内警備	警	2P	2名	場内巡回 / IDチェック	10/2,4,5 10/6~10/10

要員配置計画：石橋体育館前駐車場 サッカー 9/30~10/2,10/3~10/5



【使用用途】

一般駐車場

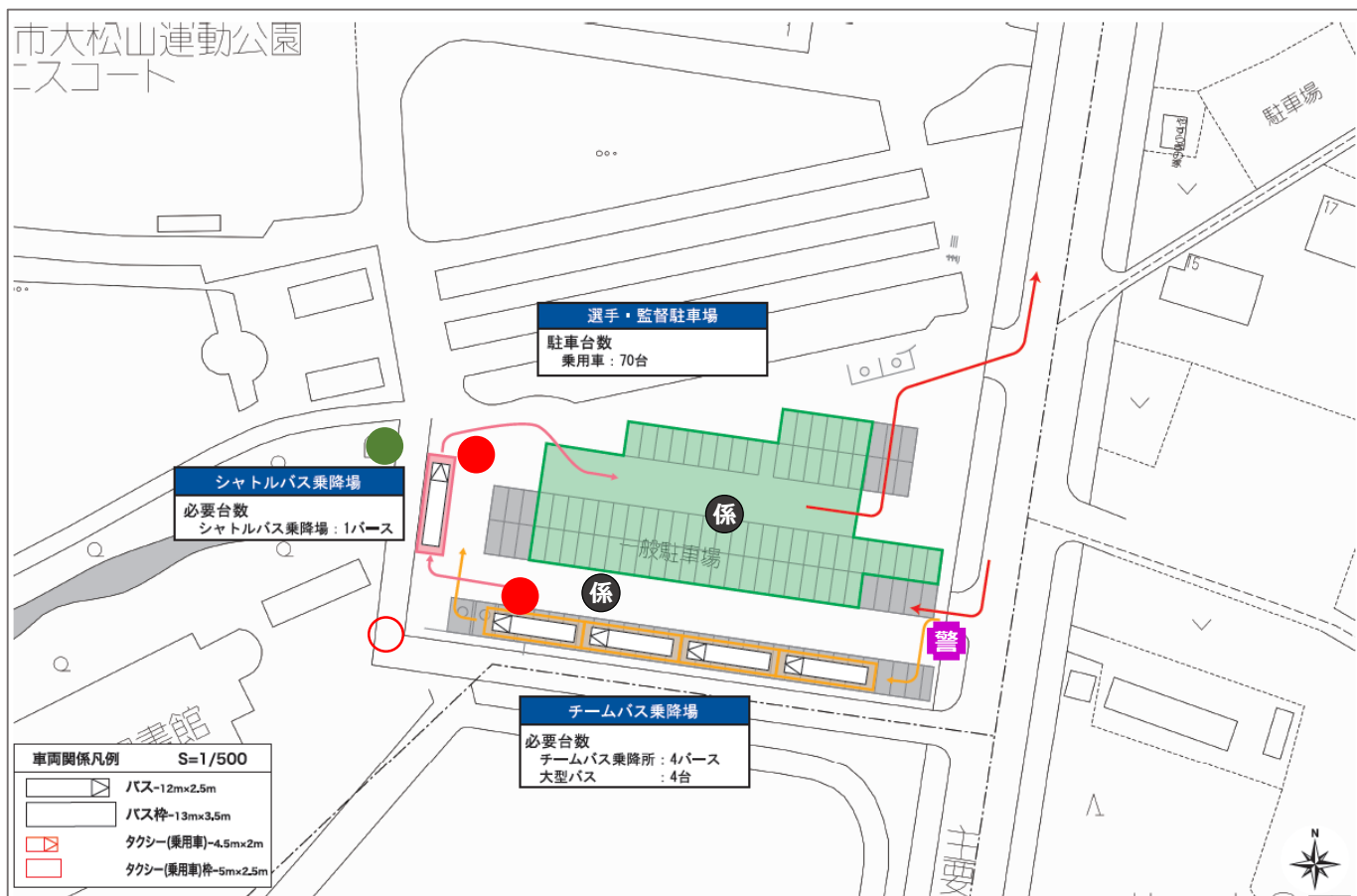
【配置詳細】

配置			業務	9/30 (金)	10/1 (土)	10/2 (日)	10/3 (月)	10/4 (火)	10/5 (水)
実施本部 係員	係	2P	駐車証確認 車両誘導	-	-	○	-	○	○

配置			業務	9/30 (金)	10/1 (土)	10/2 (日)	10/3 (月)	10/4 (火)	10/5 (水)
操車管理 D	○	-	バス着発管理	-	-	-	-	-	-
操車管理 AD	●	-	バス着発誘導	-	-	-	-	-	-
乗降斡旋 AD	●	-	乗降者誘導	-	-	-	-	-	-

配置			業務	9/30 (金)	10/1 (土)	10/2 (日)	10/3 (月)	10/4 (火)	10/5 (水)
警備員	警	-	車両入出誘導	-	-	-	-	-	-

要員配置計画：石橋体育館前駐車場 ハンドボール 10/4~10/10



【使用用途】

計画バス乗降場、シャトルバス乗降場、関係者駐車場

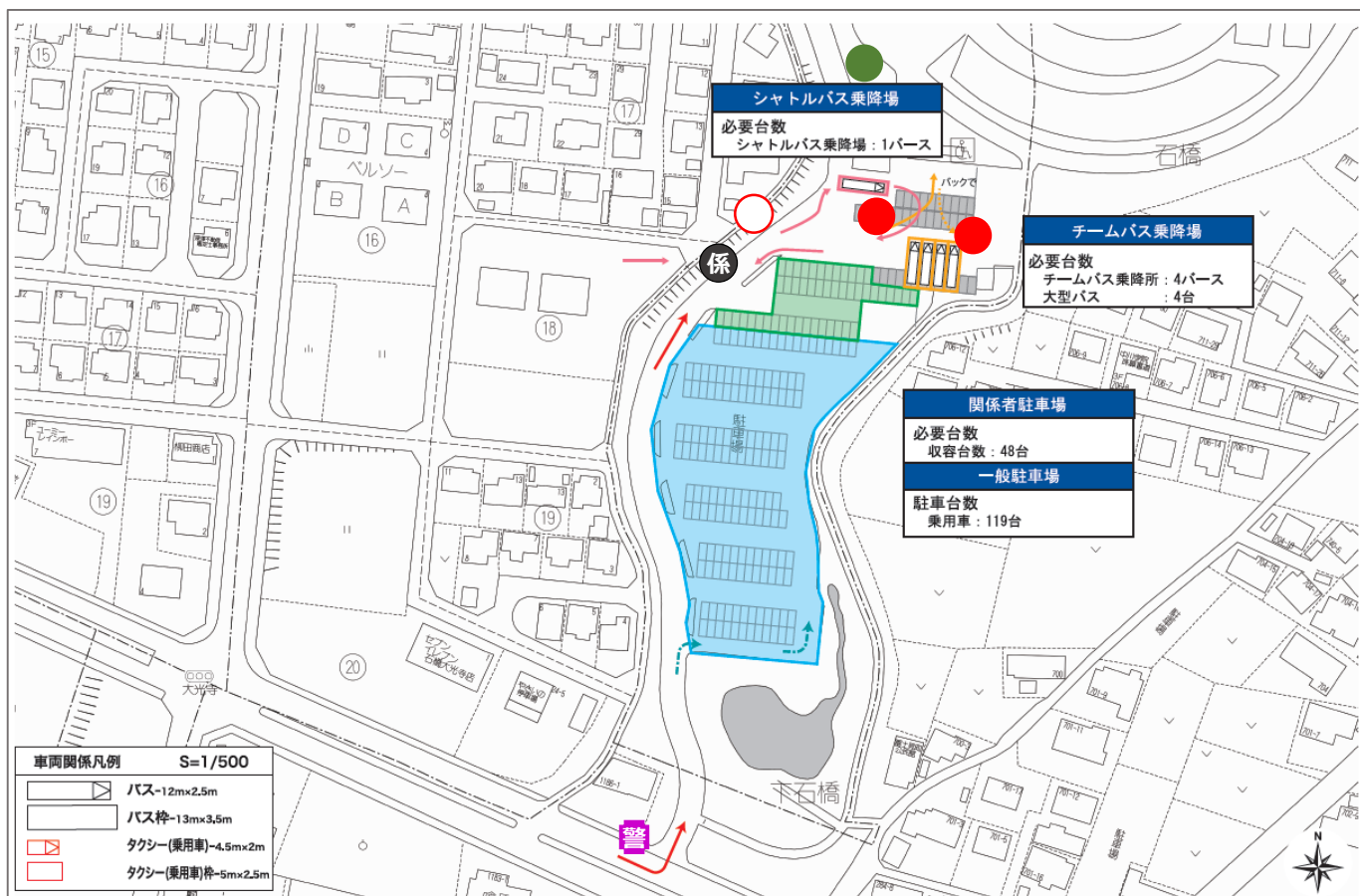
【配置詳細】

配置		業務	10/4 (火)	10/5 (水)	10/6 (木)	10/7 (金)	10/8 (土)	10/9 (日)	10/10 (月)
実施本部 係員	係 2P	駐車証確認 車両誘導	-	-	○	○	○	○	○

配置		業務	10/4 (火)	10/5 (水)	10/6 (木)	10/7 (金)	10/8 (土)	10/9 (日)	10/10 (月)
操車管理 D	○ 1P	バス着 発管理	-	-	○	○	○	○	○
操車管理 AD	● 2P	バス着 発誘導	-	-	○	○	○	○	○
乗降斡旋 AD	● 1P	乗降者 誘導	-	-	○	○	○	○	○

配置		業務	10/4 (火)	10/5 (水)	10/6 (木)	10/7 (金)	10/8 (土)	10/9 (日)	10/10 (月)
警備員	警 1P	車両入出 誘導	-	-	○	○	○	○	○

要員配置計画：南駐車場 サッカー 9/30~10/2,10/3~10/5



【使用用途】

計画バス乗降場、シャトルバス乗降場、関係者駐車場、一般駐車場

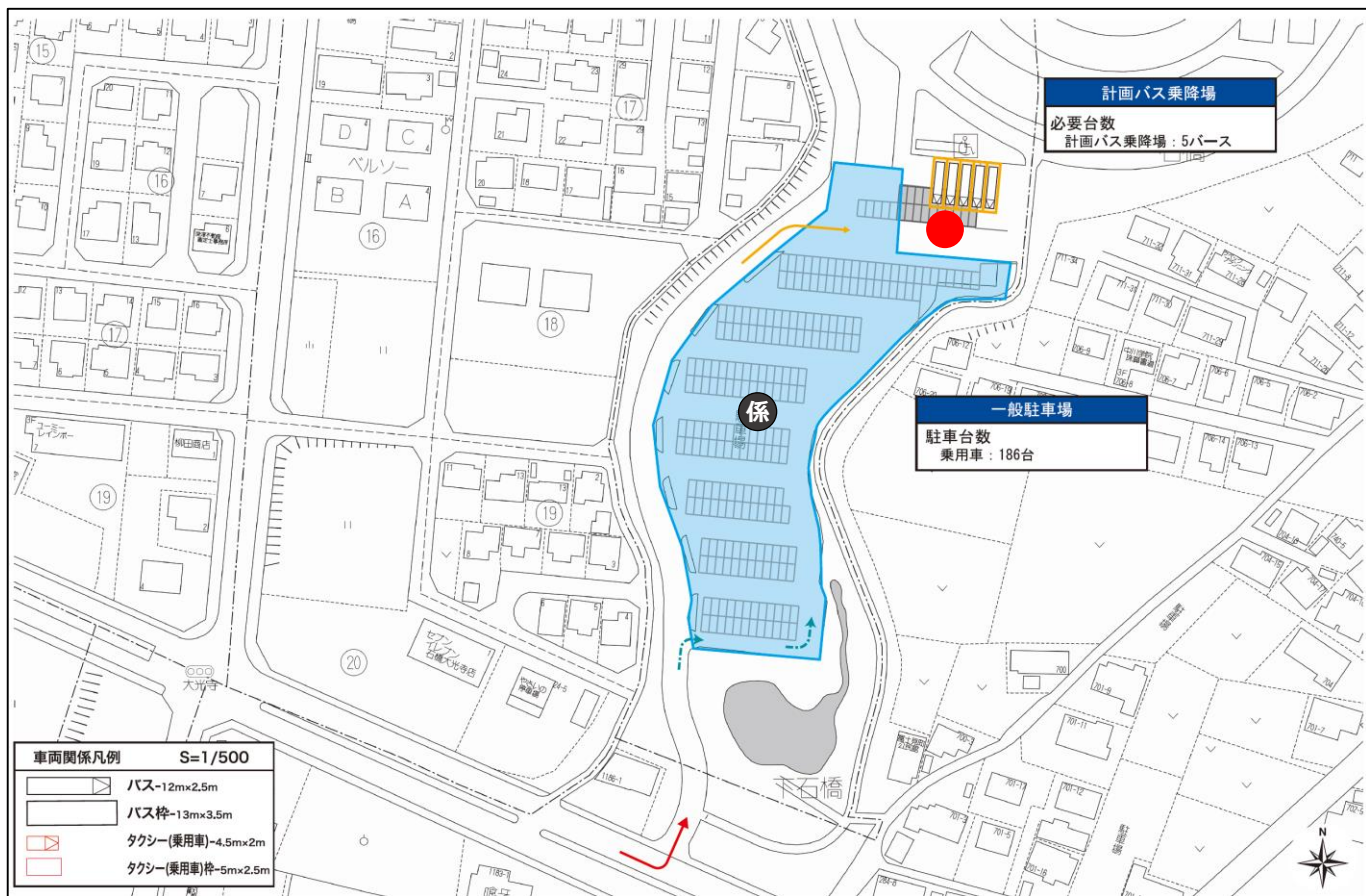
【配置詳細】

配置	業務	9/30 (金)	10/1 (土)	10/2 (日)	10/3 (月)	10/4 (火)	10/5 (水)
実施本部 係員	係 1P 駐車証確認 車両誘導	-	-	○	-	○	○

配置	業務	9/30 (金)	10/1 (土)	10/2 (日)	10/3 (月)	10/4 (火)	10/5 (水)
操車管理 D	○ 1P バス着発管理	-	-	○	-	○	○
操車管理 AD	● 2P バス着発誘導	-	-	○	-	○	○
乗降斡旋 AD	● 1P 乗降者誘導	-	-	○	-	○	○

配置	業務	9/30 (金)	10/1 (土)	10/2 (日)	10/3 (月)	10/4 (火)	10/5 (水)
警備員	警 1P 車両入出誘導	-	-	○	-	○	○

要員配置計画：南駐車場 ハンドボール 10/4~10/10



【使用用途】

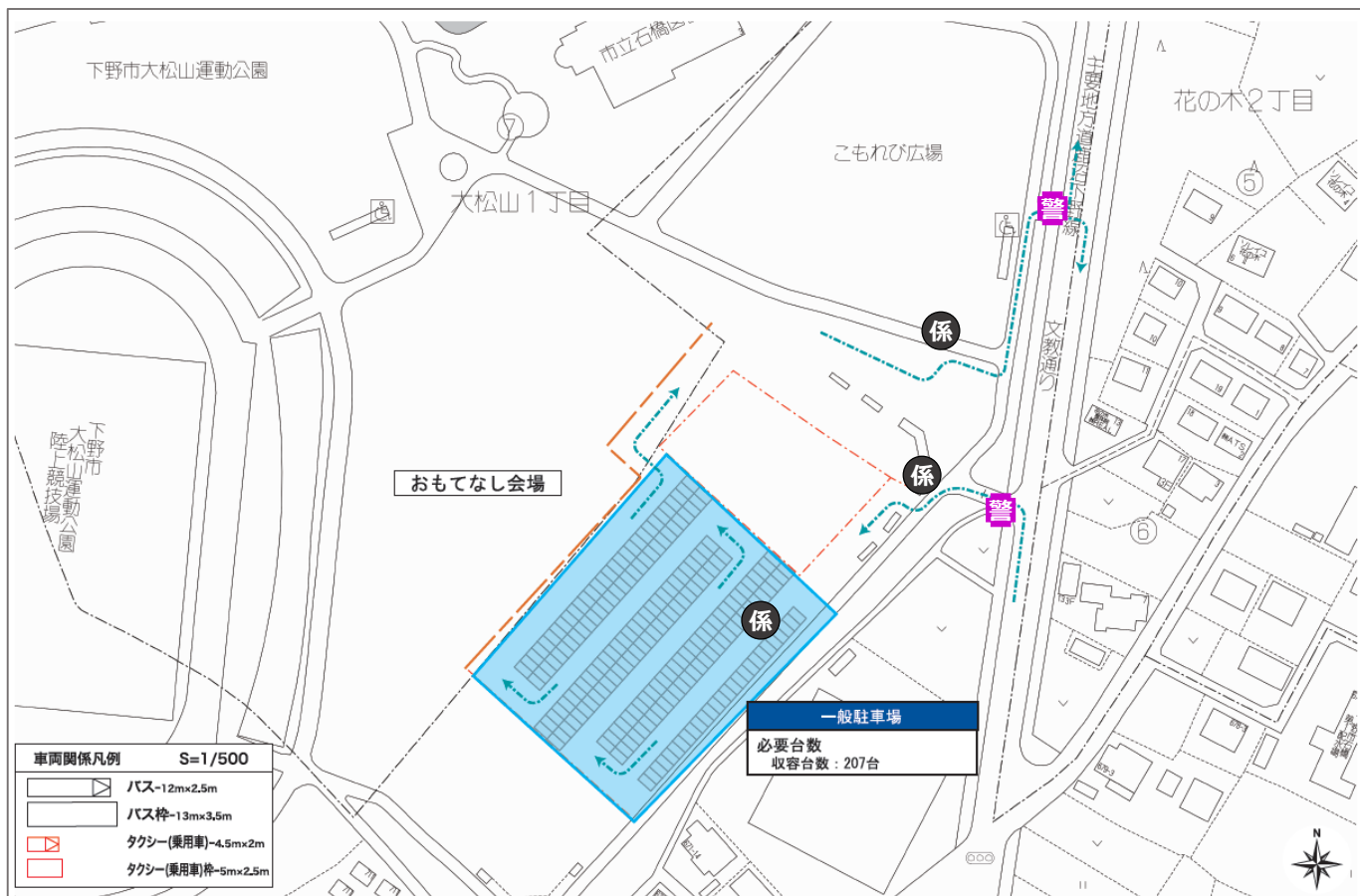
一般駐車場

【配置詳細】

配置			業務	10/4 (火)	10/5 (水)	10/6 (木)	10/7 (金)	10/8 (土)	10/9 (日)	10/10 (月)
実施本部 係員	係	1P	駐車証確 認 車両誘導	-	-	○	○	○	○	○
配置			業務	10/4 (火)	10/5 (水)	10/6 (木)	10/7 (金)	10/8 (土)	10/9 (日)	10/10 (月)
操車管理 D	○	-	バス着 発管理	-	-	-	-	-	-	-
操車管理 AD	●	1P	バス着 発誘導	-	-	○	○	○	○	○
乗降斡旋 AD	●	-	乗降者 誘導	-	-	-	-	-	-	-

配置			業務	10/4 (火)	10/5 (水)	10/6 (木)	10/7 (金)	10/8 (土)	10/9 (日)	10/10 (月)
警備員	警	1P/ 2名	車両入出 誘導	-	-	-	-	-	-	-

要員配置計画：臨時駐車場 サッカー、ハンドボール



【使用用途】

一般駐車場：一般観覧者用の駐車場として使用

【配置詳細】

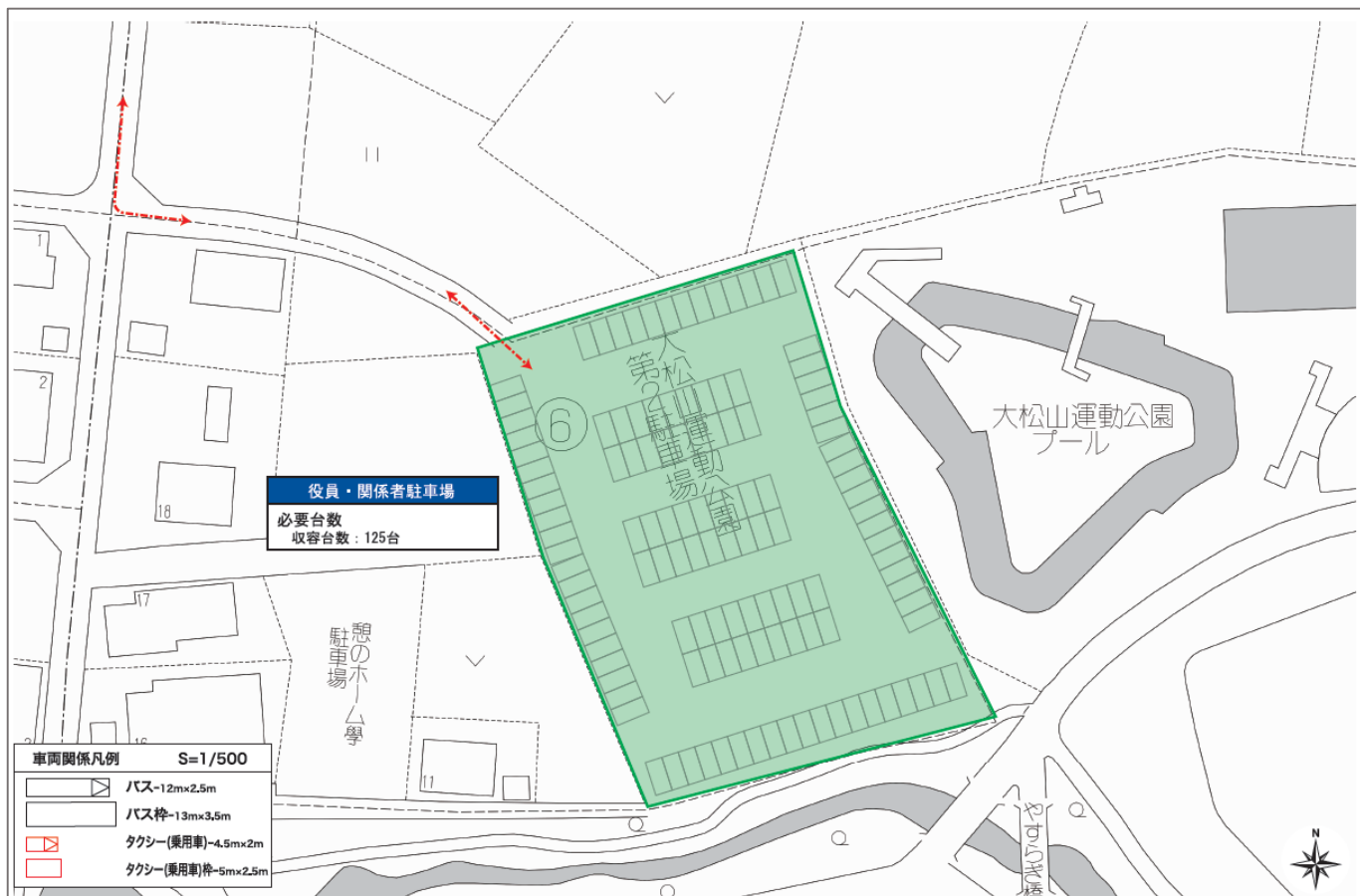
配置	業務	9/30 (金)	10/1 (土)	10/2 (日)	10/3 (月)	10/4 (火)	10/5 (水)
実施本部係員 係 3P	車両誘導	-	-	○	-	○	○

10/4 (火)	10/5 (水)	10/6 (木)	10/7 (金)	10/8 (土)	10/9 (日)	10/10 (月)
-	-	○	○	○	○	○

配置	業務	9/30 (金)	10/1 (土)	10/2 (日)	10/3 (月)	10/4 (火)	10/5 (水)
警備員 警 2P	車両入出誘導 歩行者誘導	-	-	○	-	○	○

10/4 (火)	10/5 (水)	10/6 (木)	10/7 (金)	10/8 (土)	10/9 (日)	10/10 (月)
-	-	○	○	○	○	○

要員配置計画：第二駐車場 サッカー、ハンドボール



【使用用途】

関係者駐車場 : 役員・関係者用の駐車場として使用

【配置詳細】

配置	業務	9/30 (金)	10/1 (土)	10/2 (日)	10/3 (月)	10/4 (火)	10/5 (水)
実施本部 係員	係 駐車証確認 車両誘導	-	-	-	-	-	-

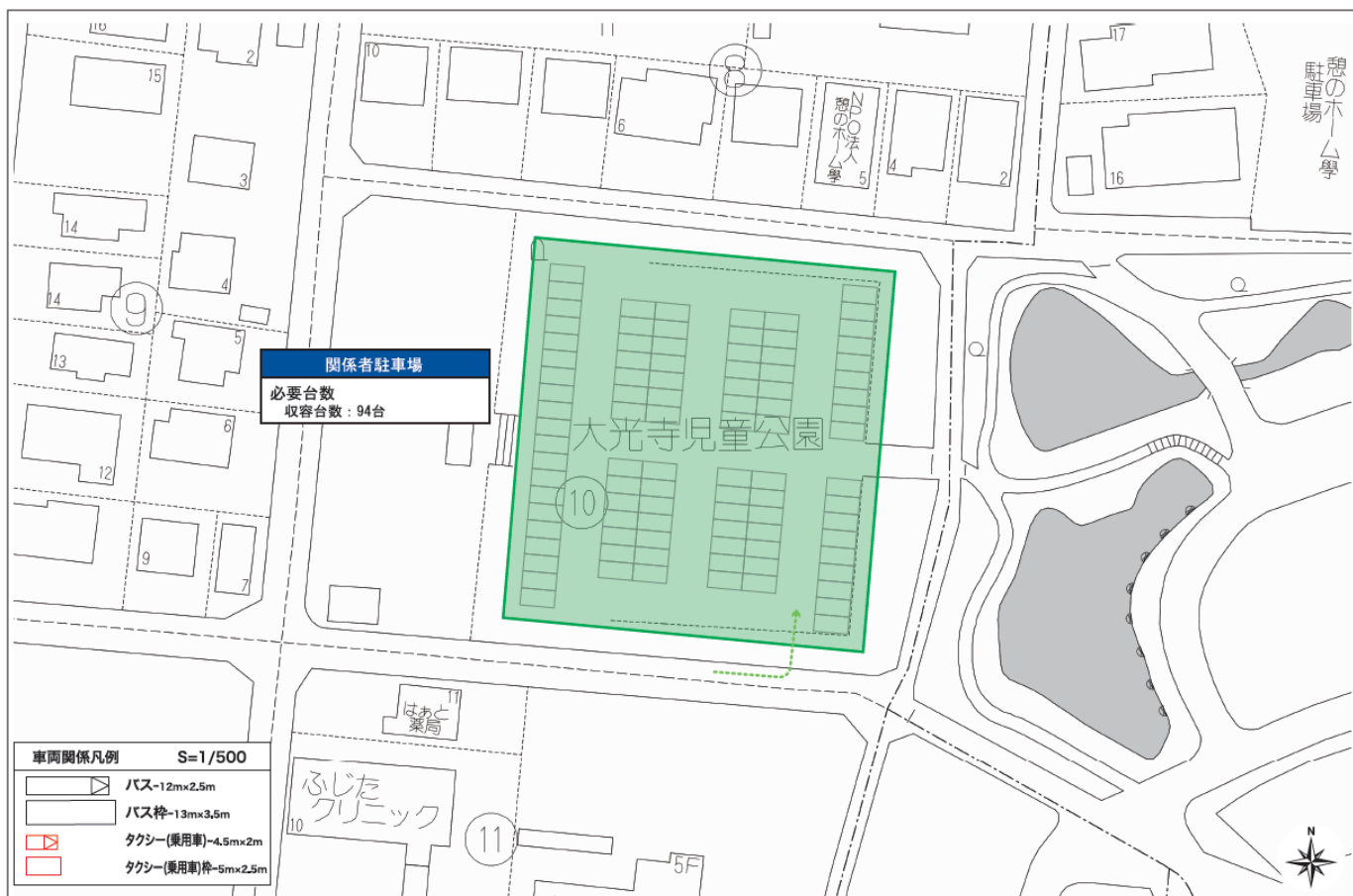
10/4 (火)	10/5 (水)	10/6 (木)	10/7 (金)	10/8 (土)	10/9 (日)	10/10 (月)
-	-	-	-	-	-	-

配置	業務	9/30 (金)	10/1 (土)	10/2 (日)	10/3 (月)	10/4 (火)	10/5 (水)
警備員	警 車両入出誘導	-	-	-	-	-	-

10/4 (火)	10/5 (水)	10/6 (木)	10/7 (金)	10/8 (土)	10/9 (日)	10/10 (月)
-	-	-	-	-	-	-

※要員は大光寺児童公園駐車場と
兼任想定

要員配置計画：大光寺児童公園駐車場 サッカー、ハンドボール



【使用用途】

関係者駐車場 : 関係者用の駐車場として使用

【配置詳細】

配置	業務	9/30 (金)	10/1 (土)	10/2 (日)	10/3 (月)	10/4 (火)	10/5 (水)
実施本部 係員	係	-	-	-	-	-	-

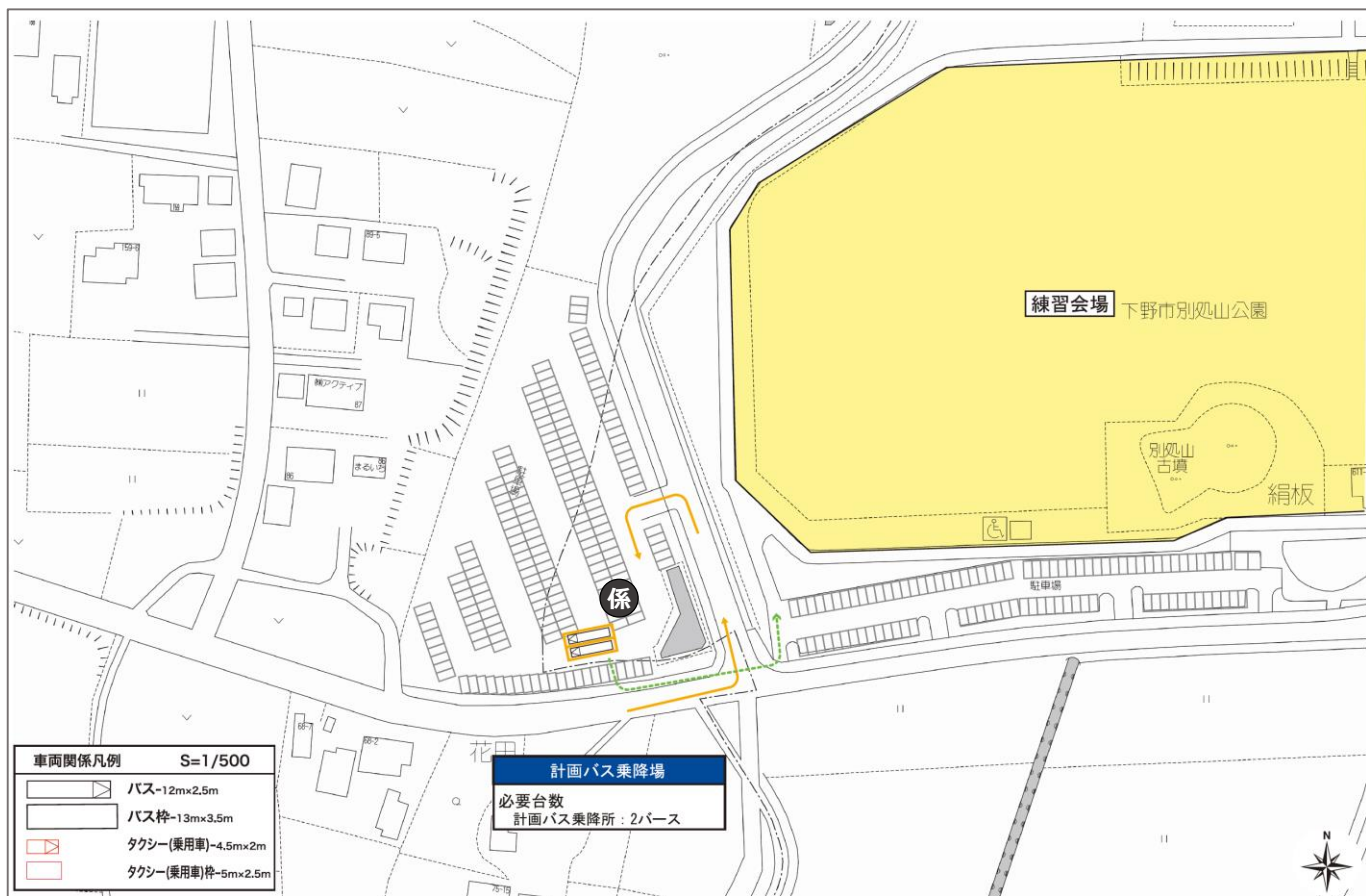
10/4 (火)	10/5 (水)	10/6 (木)	10/7 (金)	10/8 (土)	10/9 (日)	10/10 (月)
-	-	-	-	-	-	-

配置	業務	9/30 (金)	10/1 (土)	10/2 (日)	10/3 (月)	10/4 (火)	10/5 (水)
警備員	警	-	-	-	-	-	-

10/4 (火)	10/5 (水)	10/6 (木)	10/7 (金)	10/8 (土)	10/9 (日)	10/10 (月)
-	-	-	-	-	-	-

※要員は第二駐車場と兼任想定

要員配置計画：別処山公園 サッカー 9/30~10/1



【使用用途】

計画バス乗降場

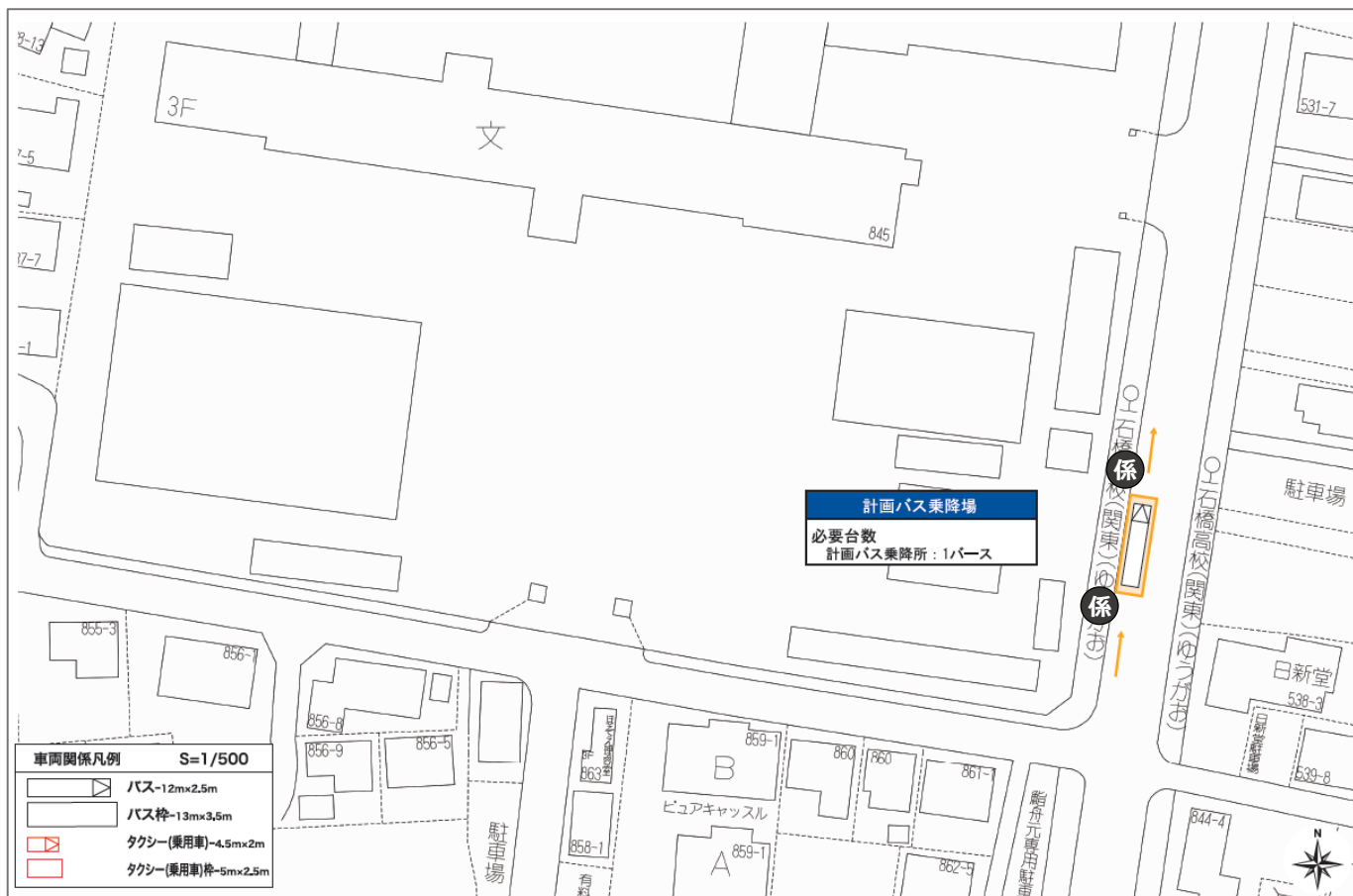
【配置詳細】

配置			業務	9/30 (金)	10/1 (土)	10/2 (日)	10/3 (月)	10/4 (火)	10/5 (水)
実施本部 係員	係	1P	着発管理 車両誘導	○	○	○	○	○	○

配置			業務	9/30 (金)	10/1 (土)	10/2 (日)	10/3 (月)	10/4 (火)	10/5 (水)
操車管理 D	○	-	バス着発管理	-	-	-	-	-	-
操車管理 AD	●	-	バス着発誘導	-	-	-	-	-	-
乗降幹旋 AD	●	-	乗降者誘導	-	-	-	-	-	-

配置			業務	9/30 (金)	10/1 (土)	10/2 (日)	10/3 (月)	10/4 (火)	10/5 (水)
警備員	警	-	車両出入誘導	-	-	-	-	-	-

要員配置計画：石橋高等学校 ハンドボール 10/4~10/5



【使用用途】

計画バス乗降場

【配置詳細】

配置		業務	10/4 (火)	10/5 (水)	10/6 (木)	10/7 (金)	10/8 (土)	10/9 (日)	10/10 (月)
実施本部 係員	係 2P	着発管理 車両誘導	○	○	○	○	○	○	○

配置		業務	10/4 (火)	10/5 (水)	10/6 (木)	10/7 (金)	10/8 (土)	10/9 (日)	10/10 (月)
操車管理 D	○ -	バス着発 管理	-	-	-	-	-	-	-
操車管理 AD	● -	バス着発 誘導	-	-	-	-	-	-	-
乗降斡旋 AD	● -	乗降者 誘導	-	-	-	-	-	-	-

配置		業務	10/4 (火)	10/5 (水)	10/6 (木)	10/7 (金)	10/8 (土)	10/9 (日)	10/10 (月)
警備員	警 -	車両入出 誘導	-	-	-	-	-	-	-

要員配置計画：石橋中学校 ハンドボール 10/4~10/5



【使用用途】

計画バス乗降場

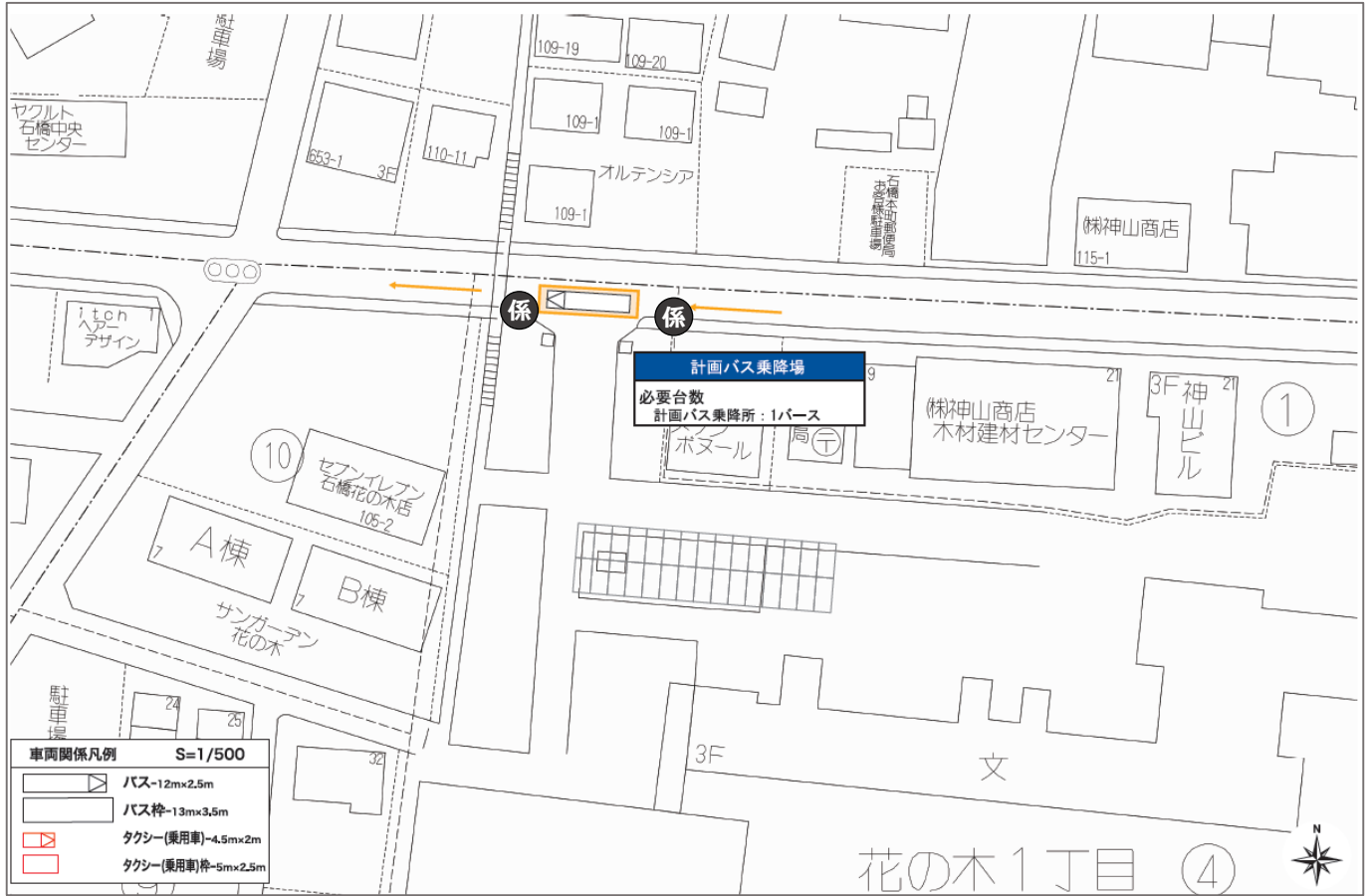
【配置詳細】

配置		業務	10/4 (火)	10/5 (水)	10/6 (木)	10/7 (金)	10/8 (土)	10/9 (日)	10/10 (月)
実施本部 係員	係 2P	着発管理 車両誘導	○	○	○	○	○	○	○

配置		業務	10/4 (火)	10/5 (水)	10/6 (木)	10/7 (金)	10/8 (土)	10/9 (日)	10/10 (月)
操車管理 D	○ -	バス着発 管理	-	-	-	-	-	-	-
操車管理 AD	● -	バス着発 誘導	-	-	-	-	-	-	-
乗降斡旋 AD	● -	乗降者 誘導	-	-	-	-	-	-	-

配置		業務	10/4 (火)	10/5 (水)	10/6 (木)	10/7 (金)	10/8 (土)	10/9 (日)	10/10 (月)
警備員	警 -	車両入出 誘導	-	-	-	-	-	-	-

要員配置計画：石橋小学校 ハンドボール 10/4~10/5



【使用用途】

計画バス乗降場

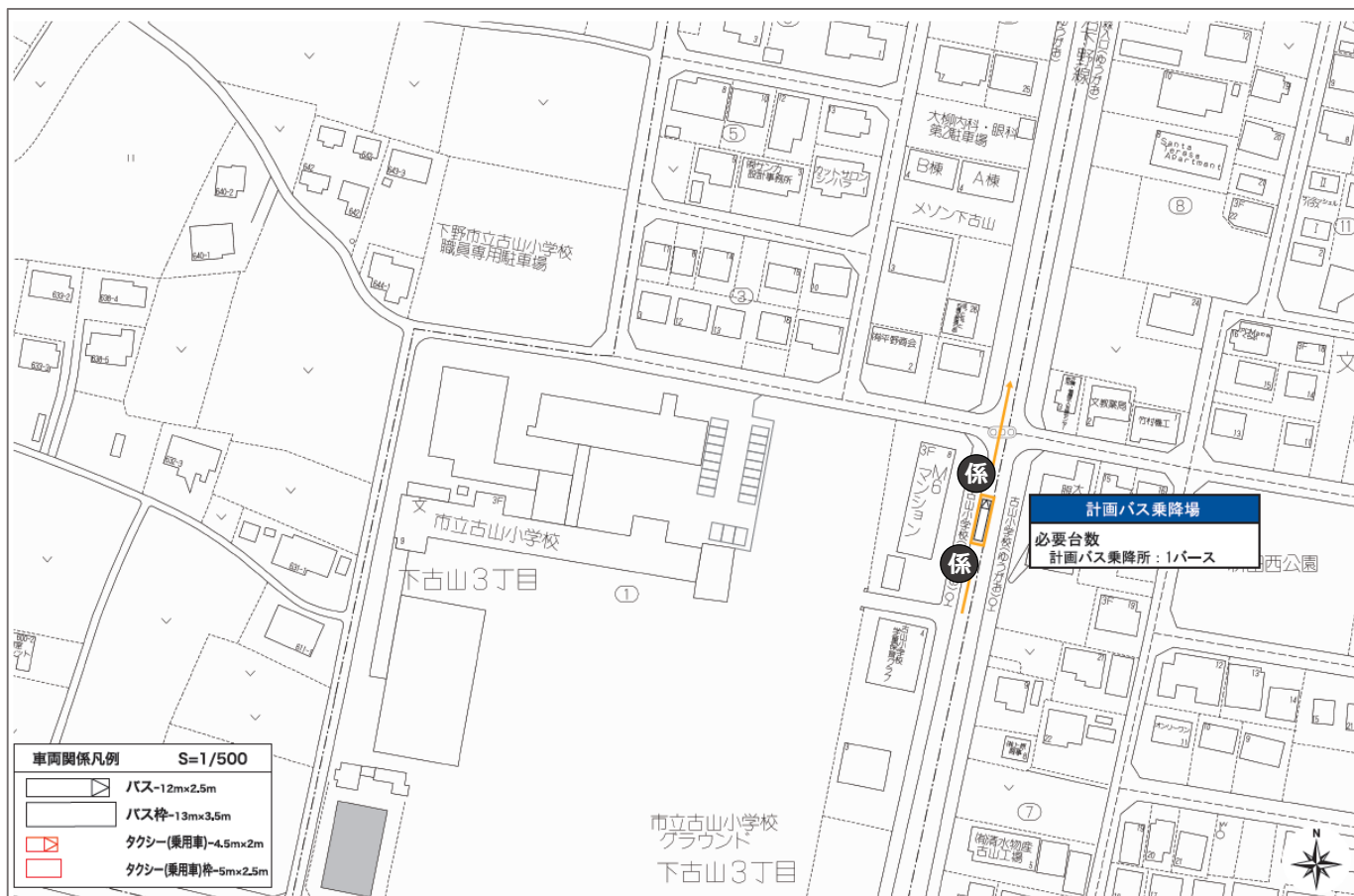
【配置詳細】

配置	業務	10/4 (火)	10/5 (水)	10/6 (木)	10/7 (金)	10/8 (土)	10/9 (日)	10/10 (月)
実施本部係員	係 2P 着発管理 車両誘導	○	○	○	○	○	○	○

配置	業務	10/4 (火)	10/5 (水)	10/6 (木)	10/7 (金)	10/8 (土)	10/9 (日)	10/10 (月)
操車管理 D	バス着発管理	-	-	-	-	-	-	-
操車管理 AD	バス着発誘導	-	-	-	-	-	-	-
乗降斡旋 AD	乗降者誘導	-	-	-	-	-	-	-

配置	業務	10/4 (火)	10/5 (水)	10/6 (木)	10/7 (金)	10/8 (土)	10/9 (日)	10/10 (月)
警備員	車両入出誘導	-	-	-	-	-	-	-

要員配置計画：古山小学校 ハンドボール 10/4~10/5



【使用用途】

計画バス乗降場

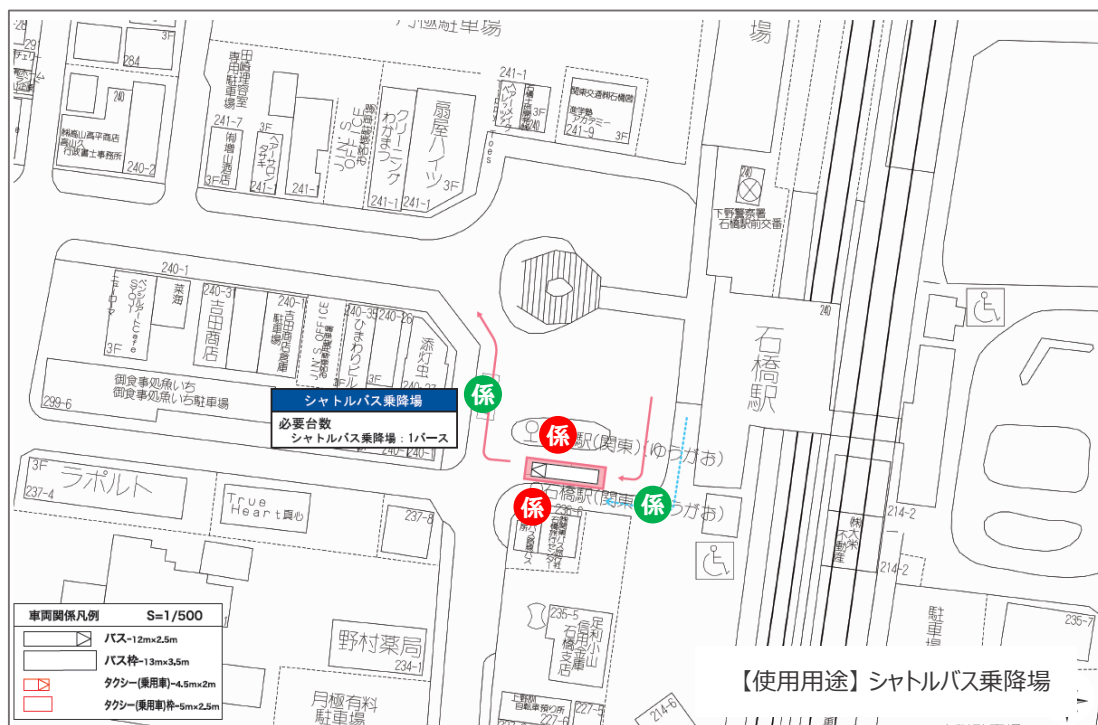
【配置詳細】

配置		業務	10/4 (火)	10/5 (水)	10/6 (木)	10/7 (金)	10/8 (土)	10/9 (日)	10/10 (月)
実施本部 係員	係 2P	着発管理 車両誘導	○	○	○	○	○	○	○

配置		業務	10/4 (火)	10/5 (水)	10/6 (木)	10/7 (金)	10/8 (土)	10/9 (日)	10/10 (月)
操車管理 D	○ -	バス着発 管理	-	-	-	-	-	-	-
操車管理 AD	● -	バス着発 誘導	-	-	-	-	-	-	-
乗降斡旋 AD	● -	乗降者 誘導	-	-	-	-	-	-	-

配置		業務	10/4 (火)	10/5 (水)	10/6 (木)	10/7 (金)	10/8 (土)	10/9 (日)	10/10 (月)
警備員	警 -	車両入出 誘導	-	-	-	-	-	-	-

要員配置計画：石橋駅西口



【配置詳細】

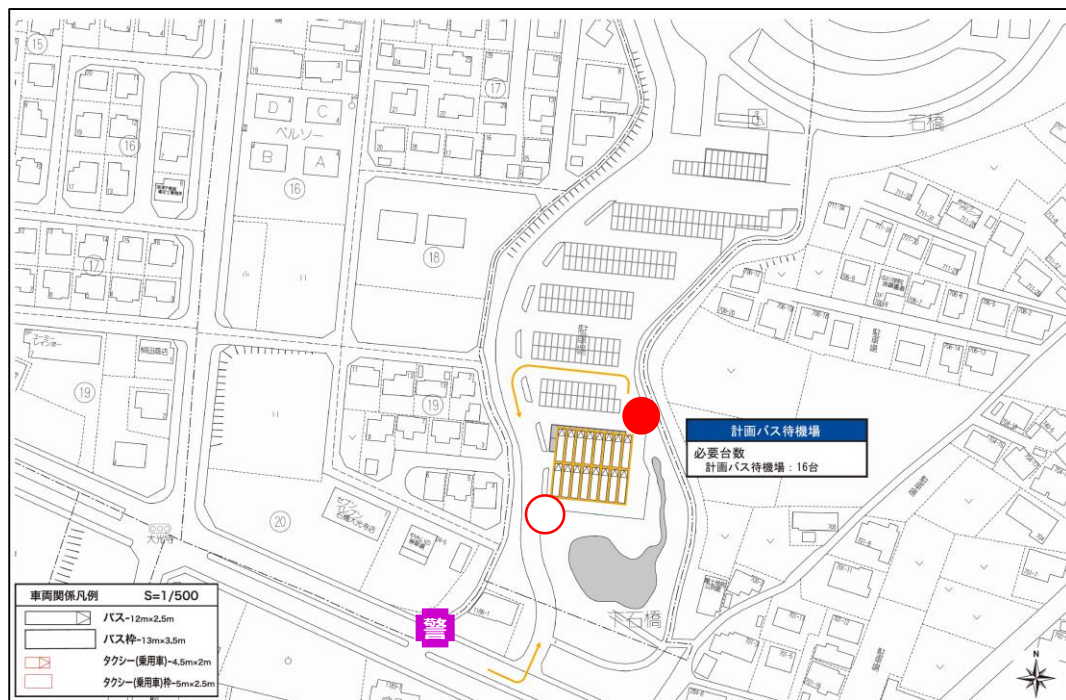
配置	業務	9/30 (金)	10/1 (土)	10/2 (日)	10/3 (月)	10/4 (火)	10/5 (水)
実施本部係員	係 2P 輸送交通係 (運行管理)	-	-	○	-	○	○

10/4 (火)	10/5 (水)	10/6 (木)	10/7 (金)	10/8 (土)	10/9 (日)	10/10 (月)
○	○	○	○	○	○	○

配置	業務	9/30 (金)	10/1 (土)	10/2 (日)	10/3 (月)	10/4 (火)	10/5 (水)
実施本部係員	係 2P 総合案内所係 (車両誘導)	-	-	○	-	○	○

10/4 (火)	10/5 (水)	10/6 (木)	10/7 (金)	10/8 (土)	10/9 (日)	10/10 (月)
○	○	○	○	○	○	○

要員配置計画：バス待機場



【配置詳細】

【使用用途】計画バス待機場

配置			業務	9/30 (金)	10/1 (土)	10/2 (日)	10/3 (月)	10/4 (火)	10/5 (水)
操車管理 D	○	1P	バス着発管理	-	-	-	-	○	○
操車管理 AD	●	1P	バス着発誘導	-	-	-	-	○	○
乗降斡旋 AD	●	-	乗降者誘導	-	-	-	-	-	-

配置			業務	9/30 (金)	10/1 (土)	10/2 (日)	10/3 (月)	10/4 (火)	10/5 (水)
警備員	警	1P	車両入出誘導	-	-	-	-	○	○

※要員は他業務と兼務を検討

輸送備品

仮設資機材		現地輸送本部備品		運行管理要員備品	
1	パイプテント	11	長机	21	誘導棒
2	発電機	12	パイプイス	22	数読みカウンター
3	仮設照明	13	ホワイトボード	23	バイナダー
4	兼用仮設トイレ	14	アングル棚	24	ホイッスル
5	手洗い	15	消火バケツ	25	雨具
6	カラーコーン	16	灰皿	26	反射材ベスト
7	コーンバー	17	自転車	27	トランシーバー
8	プラスチックフェンス	18	リヤカー	28	IP無線機(広域無線)
9	三角矢印板	19	電源ドラム		
10	単管バリケード	20	懐中電灯		

仮設資機材									
1	パイプテント	2	発電機	3	仮設照明	4	兼用仮設トイレ	5	手洗い
									
3600×5400 / 2700×3600 (横断/ウエイト/F.L/コンセント付き)		2~4kv(燃料含む)		(発電機/燃料付/バルーンライト)		(目隠し含む)			
6	カラーコーン	7	コーンバー	8	プラスチックフェンス	9	三角矢印板	10	単管バリケード
									
								w1800	

現地輸送本部備品									
11	長机	12	パイプイス	13	ホワイトボード	14	アングル棚	15	消火バケツ
									
1800×450				(ホワイトボードマーカー付き)					
16	灰皿	17	自転車	18	リヤカー	19	電源ドラム	20	懐中電灯
									

運行管理要員備品									
21	誘導棒	22	数読みカウンター	23	バイナダー	24	ホイッスル	25	雨具
									
(乾電池付き)								合羽・長靴等	
26	反射材ベスト	27	トランシーバー	28	IP無線機				
									
				広域無線/本部機含む					

交通対策

交通渋滞緩和計画①

【渋滞検証、対応】

国体開催期間中においては下野市内全域で交通量も増加し、交通量が集中する箇所においては渋滞が発生することが予想される。渋滞レベルを予測し対応策も検討して、交通渋滞緩和を図り、円滑な計画輸送につなげる。

■ 渋滞懸念ポイント

競技会場周辺は、バス運行と駐車台数が多いことから渋滞が懸念される



交通渋滞緩和計画②

【対応策の策定】

① 迂回ルート設定

運行ルート上において渋滞が想定される場合は、他のルートを使用し渋滞を回避させる。ただし、何時、どのタイミングで乗務員に伝えるかが難しく、運行管理に混乱をきたす場合も想定した対応が必要となる。

また、設定される迂回ルートは道路も狭小になり、渋滞通過より多く時間を要する場合も考えられることから、あらかじめ渋滞の予想される箇所と時間帯を調査の上想定外の渋滞発生時に備え、可能な迂回ルートの調査と設定を行う。

② 一般車両の交通自粛

国体期間中は、大会関係者の交通量も増加し、日常より交通量が多くなる。

そのため、様々な広報手段を通じて一般車両の使用を抑制することにより、渋滞回避や公共交通機関の利用促進に結びつけることが必要となる。

《具体的な広報手段》

・事前告知看板・道路情報盤（掲示板）・・・	競技会場周辺幹線道路等に掲出
・横断幕・・・・・・・・・・・・・・・・・・・・・・・・	歩道橋等に掲出
・ホームページ・・・・・・・・・・・・・・・・・・・・	実行委員会ホームページ
・広報紙・・・・・・・・・・・・・・・・・・・・・・	下野市内全域の広報紙等に作成
・チラシ・・・・・・・・・・・・・・・・・・・・・・	広報紙と同時配布
・車内アナウンス・・・・・・・・・・・・・・・・・・	電車・バス車内などでのアナウンス

③ 交通規制

競技会場周辺等特に渋滞が懸念され事故等に繋がる恐れがある箇所は、事前に所轄警察署に届け出を行い交通規制を実施する。

車両誘導計画①

【車両誘導計画の策定】

■バス、タクシー、乗用車等の誘導動線の検討

※各輸送経路図、各会場図面参照

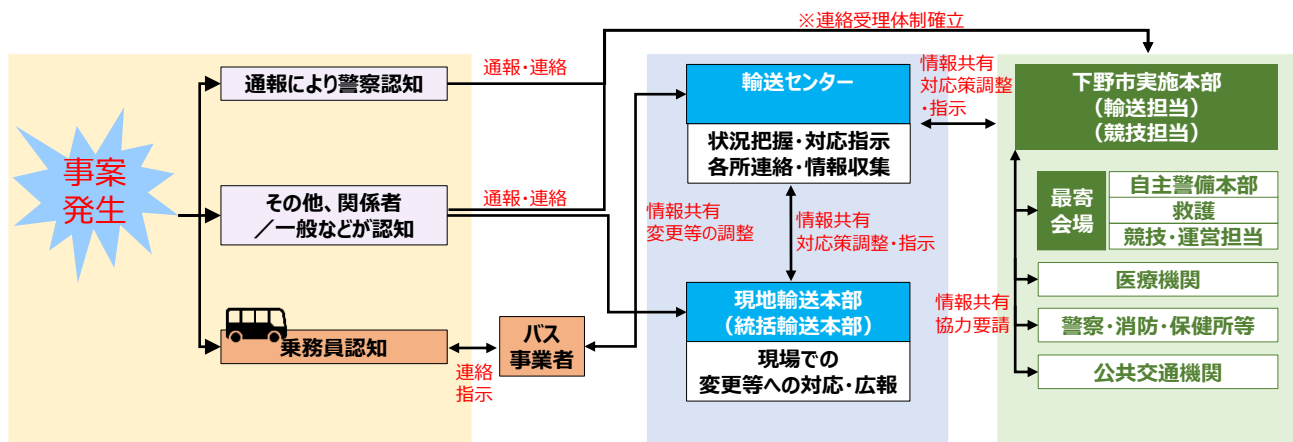
■交通緊急事案への対応策

会期中の輸送業務においては不測の事態が起こることを念頭に、輸送本部としてもその危機管理体制の整備や対応計画を十分に講じておくものとする。

事案発生時の基本的な連絡・対応フローを示し、事案の程度、タイミングによって適切な対応を臨機応変に行うこととする。

①事案発生時の連絡/対応フロー

事案発生時、現場（乗務員・運行管理など）への対策・対応指揮・連絡調整は輸送本部を中心に、市（実施本部）の指示を仰ぎ、バス事業者や関係機関（警察、消防等）とも緊密な連携を図りながら組織的な対応を実施する。



緊急事案		
交通トラブル	車両故障・走行不能事態	【影響例】 ●車両走行不能 ●運行の遅延 ●運行車両の不足・輸送力の低下による乗客の滞留 ●傷病者発生 ●運行スケジュールの修正 ●選手・関係者などの集散時間変更 ●競技時間等への影響など
	緊急的な交通規制・工事	
	駐車場・乗降場の使用トラブル	
	渋滞等による大幅な遅延	
事故・事件	交通事故（物損・人身）	
	車内での盗難・犯罪	
	他の交通（鉄道など）運行休止	
疾病・感染症	車内・輸送拠点での傷病者発生	
	感染症流行及び感染者の来訪	
二次的影響	大会・競技スケジュールの大幅変更	
自然災害	大雨・洪水	
	暴風	
	大地震・津波	
	雷	
	気象関係の警報発令時	

車両誘導計画②

事案対応の基本方針

業務中に緊急事案が発生した場合は、速やかに輸送本部及び輸送センターを通じて実施本部事務局に共有することにより、事態の悪化を防ぎつつ、収束に努める。競技会場内における緊急時の対応については、『緊急対応マニュアル』による対応とするが、輸送及び競技会場外で発生した事案については、次のとおりとする。

例 1. バスの大幅な遅延

- ・大幅な遅延が明確な場合は、現地本部から輸送本部へ報告し、輸送センターと協議して、予備バスや待機車両等の運用で影響を最小化する。
- ・シャトルバスの場合、上記の対応に加えて、後発車両の早発調整や予定時刻を多少遅らせても、満員での状態で出発させるなど可能な限り遅延修正と輸送力の確保を行う。

例 2. 車両故障

- ・故障により安全走行が出来ない場合は、各所調整の上、予備バスなど配車又は副次利用を行い乗客等の輸送を行う。
- ・バス会社により修理又は代車手配を依頼し、通常運行に戻す。

例 3. 車両事故（競技会場外の公道上を想定）

- ・輸送本部より現場確認の為、人員を発出する。
- ・二次被害を防止するため乗客や周囲の交通に配慮して安全を確保する。
- ・速やかに警察や消防に通報するとともに被害者などの救護を優先する。
- ・輸送センターでは、各所調整の上、予備バスなど配車して乗客等の輸送を行う。
また、以降の運行に支障が無いようにバス会社より代替車両の手配を要請する。

例 4. 傷病者（車内走行中を想定）

- ・乗務員は、車両を安全な場所に停車させて傷病者の状態を確認する。
- ・緊急を要する状態においては、救急車を要請してその場で搬送完了まで応急処置を行う。
- ・応急処置後、本人などに確認後目的地まで移動出来そうな場合は、目的地まで輸送して同伴者や現地の係員に引き継ぐ。
- ・安全確保と人命優先に、早いタイミングで車内無線等で発生状況を所属バス会社に通報する。所属バス会社より輸送センターへの状況報告を事態が落ち着いてから行う。

例 5. 渋滞

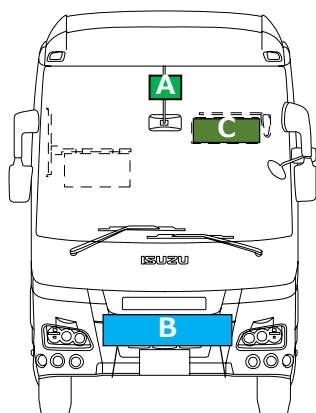
- ・事故等により想定以上の渋滞が予測される場合には、輸送センターと協議して後発車両などから迂回ルートへの変更等の措置を検討・指示する。
- ・運行中の該当車両に対しては、県外バスなどもあることから安易なルート変更に伴う弊害（迷走等）を避け、乗務員と十分な確認・理解を得た場合のみ変更を行う。

例 6. 台風

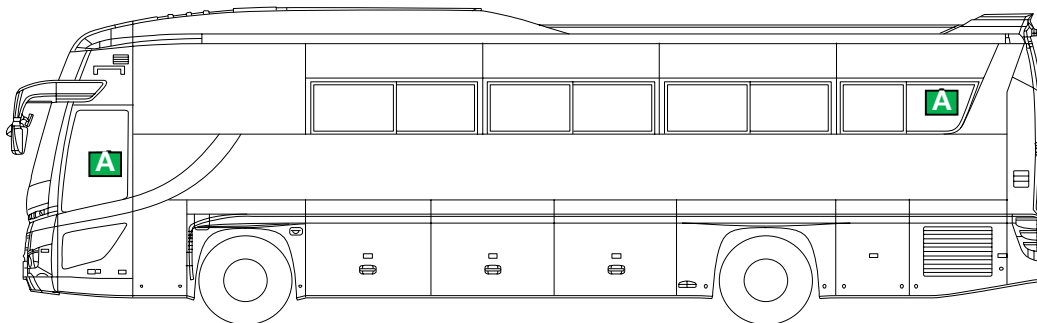
- ・台風接近などが想定される場合には、実行委員会との協議・判断により、乗降所や駐車場内のテントやサイン、資機材などの仮設物は撤去する。
- ・運行ルート上や乗降所などで浸水箇所や倒木等の可能性のあるルート・拠点に関しては状況確認を行った後変更等の判断を行い、乗客への案内を行う。

車両ステッカー(バスID)

運行する計画バスやシャトルバスに対して利用者や運行管理者が識別・区分しやすいように下記の車両ステッカー(バスID)を掲示して運行する。



フロントガラス上部+バス側面		
A	計画バスID	A4：英字1文字+数字3ケタ
	シャトルバスID	A4：英字3文字+数字3ケタ
バスマスク		
B	計画バスID	歓迎表示（共通）
	シャトルバスID	歓迎表示（共通）
バスステッカー		
C	計画バスID	対象団体名表示
	シャトルバスID	行き先（循環・矢印等）



「バスIDステッカー」掲示について

- 掲示期間：バスIDステッカー表面の左下部に記載した日のみ有効
(口又は■内数字は有効日を表します)
期間経過後は、取り外してください。
- 掲示箇所：運転手の視野の妨げにならないように、指定された位置4箇所<Aの位置>(フロント上部、前席左側面、後部席左側面、後部席右側面)に掲示してください。

<大型車両掲載位置図>



- その他
 - ・バス等の大型車両専用です。乗用車には使用できません。(小型バス、中型バスは可)
 - ・バスIDステッカーの提示がない場合は、会場及び駐車場への進入、駐車ができません。
 - ・係員の指示に従い安全運転でお願いいたします。
 - ・駐車場内では、十分安全に注意し徐行走行と共に駐車時のアイドリングストップにご協力ください。

誘導サイン計画

誘導サイン設置の考え方

【誘導サインの考え方】

- 誘導サインに関しては、組織委員会から指示のあるガイドラインに準じた計画を行う
- 表示内容は、簡潔でわかりやすいデザインとする
- 主要交差点や地理不案内において重要なポイントに設置を行う

【誘導サインの種類】

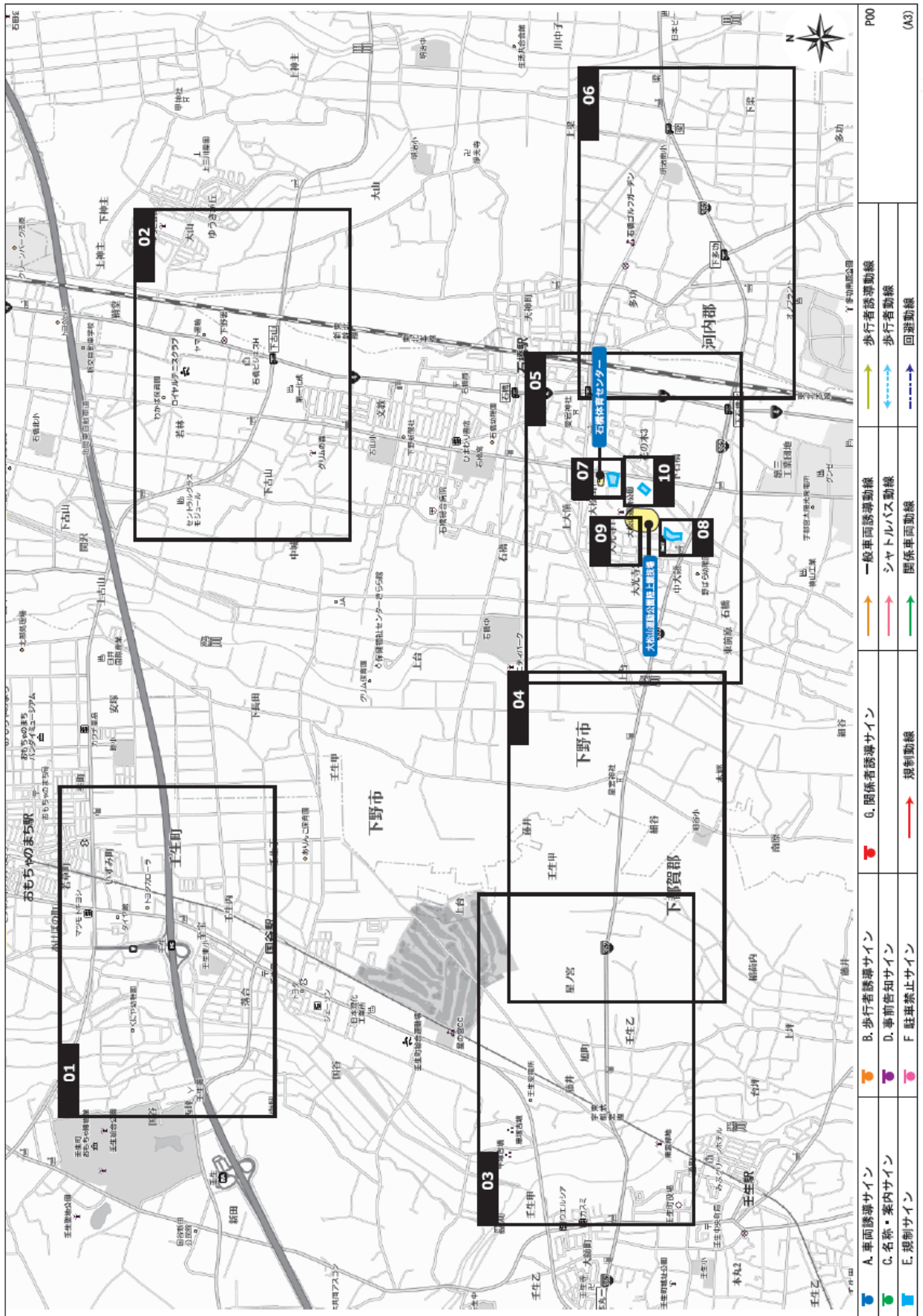
サイン種別	内容	想定サイズ
A：車両誘導	<ul style="list-style-type: none"> ● 来場車両を駐車場まで誘導する路線案内看板 ● 混雑時迂回誘導など、交通誘導運営警備に供する看板 ● 誘導変更 	W450×H1800 W550×H1400 W600×H1800 W900×H1800 (※幅員による)
B：規制	<ul style="list-style-type: none"> ● 通行禁止/駐停車禁止など、道路交通法に基づく表示 ● 「駐車出来ません」など、自主警備による表示 	
C：名称・表示	<ul style="list-style-type: none"> ● 各名称表示/駐車場・バス乗降場//動線表示/区画表示/防犯啓発等、駐車場の位置表示、駐車場内を案内するサイン 	W450×H1800 W600×H1800
D：事前告知	<ul style="list-style-type: none"> ● 事前告知看板（駐車場内、規制エリア） 	W600×H1800
E：歩行者誘導	<ul style="list-style-type: none"> ● 歩行者誘導サイン（駅～浦和競馬場） 	W450×H1800 W600×H1800 プラカード

【誘導サイン許認可について】

- 各許認可に関して想定される内容、申請先、種類、申請期間を一覧表に示す。
- それぞれの申請に関しては、各申請機関と、事前協議、調整を行い、スムーズな申請作業を目指す。

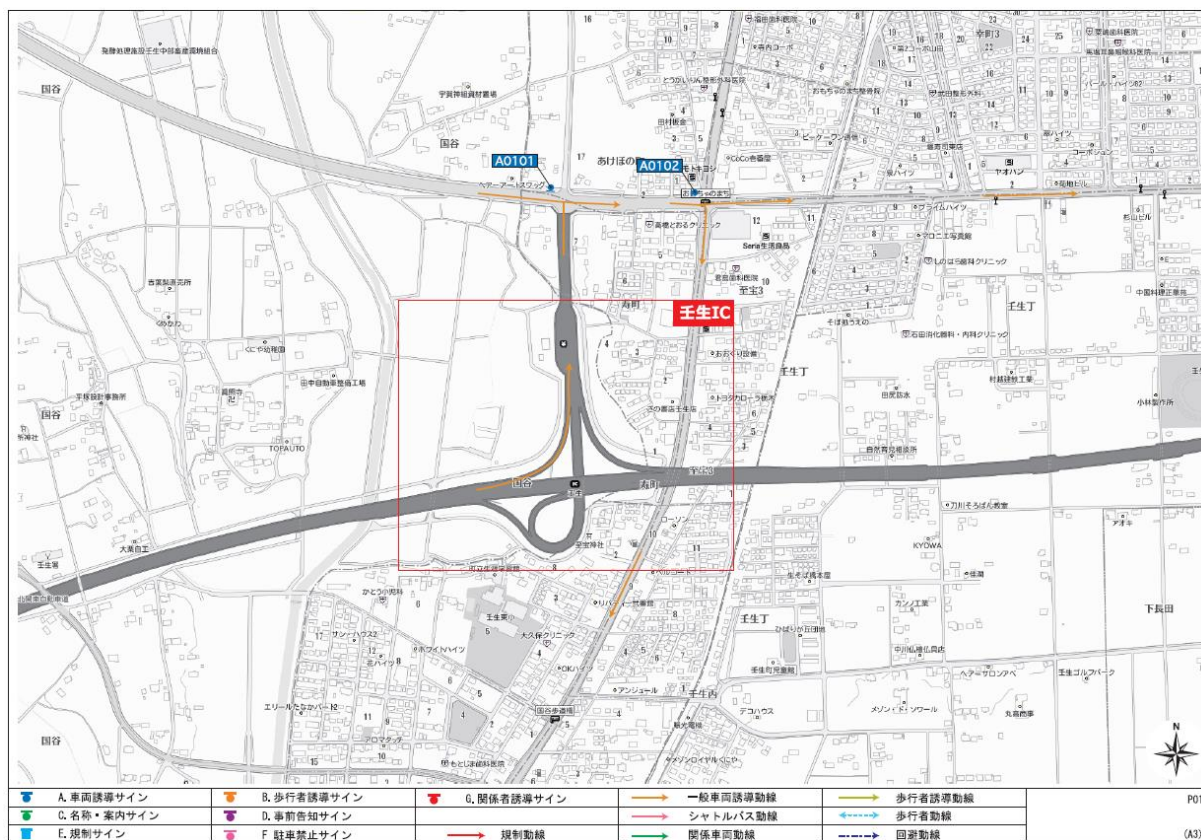
内容	申請先機関	種類	申請時期
看板設置(公道)	道路管理者	道路占用許可申請	約1ヶ月前
看板設置(公道)	所轄警察	道路使用許可申請	約1ヶ月前
看板設置(電柱等)	NTT	固定物設置許可申請	約1ヶ月前
看板設置(電柱等)	東京電力	固定物設置許可申請	約1ヶ月前

誘導サイン設置計画：広域

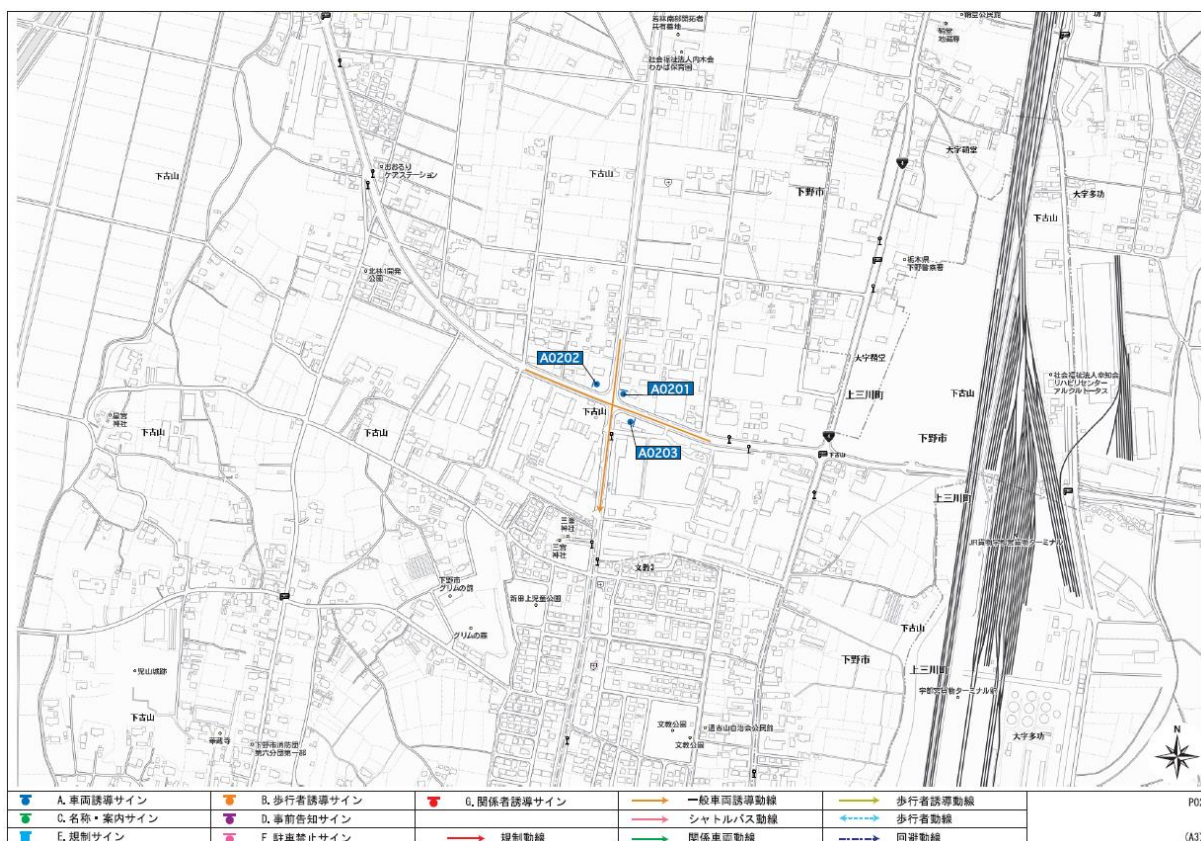


A. 車道誘導サイン C. 名称・案内サイン E. 規制サイン	B. 歩行者誘導サイン D. 事前告知サイン F. 駐車禁止サイン	G. 関係市誘導サイン	H. 一般車両誘導動線 I. 歩行者誘導動線 J. シャトルバス動線 K. 関係車両動線	L. 回避動線	P00 (A3)

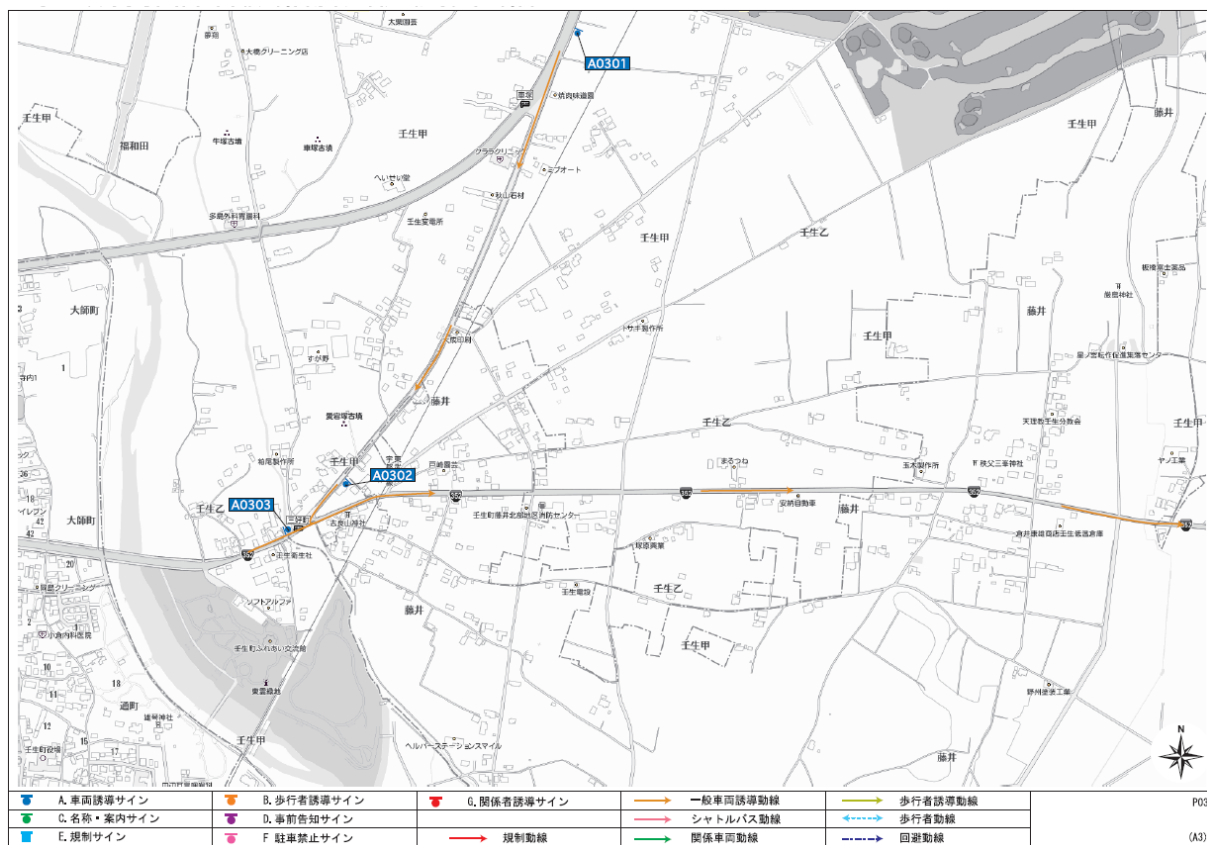
01 壬生インター付近



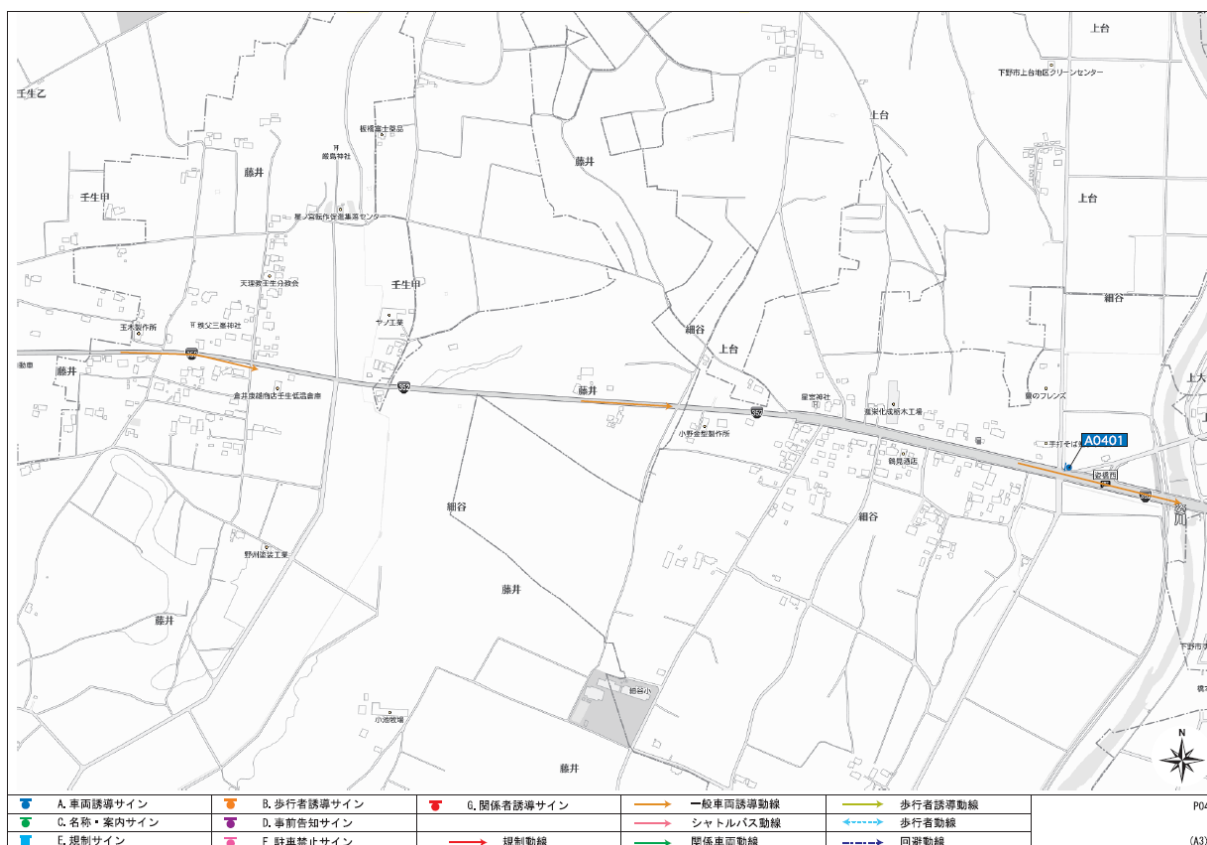
02 下古山付近



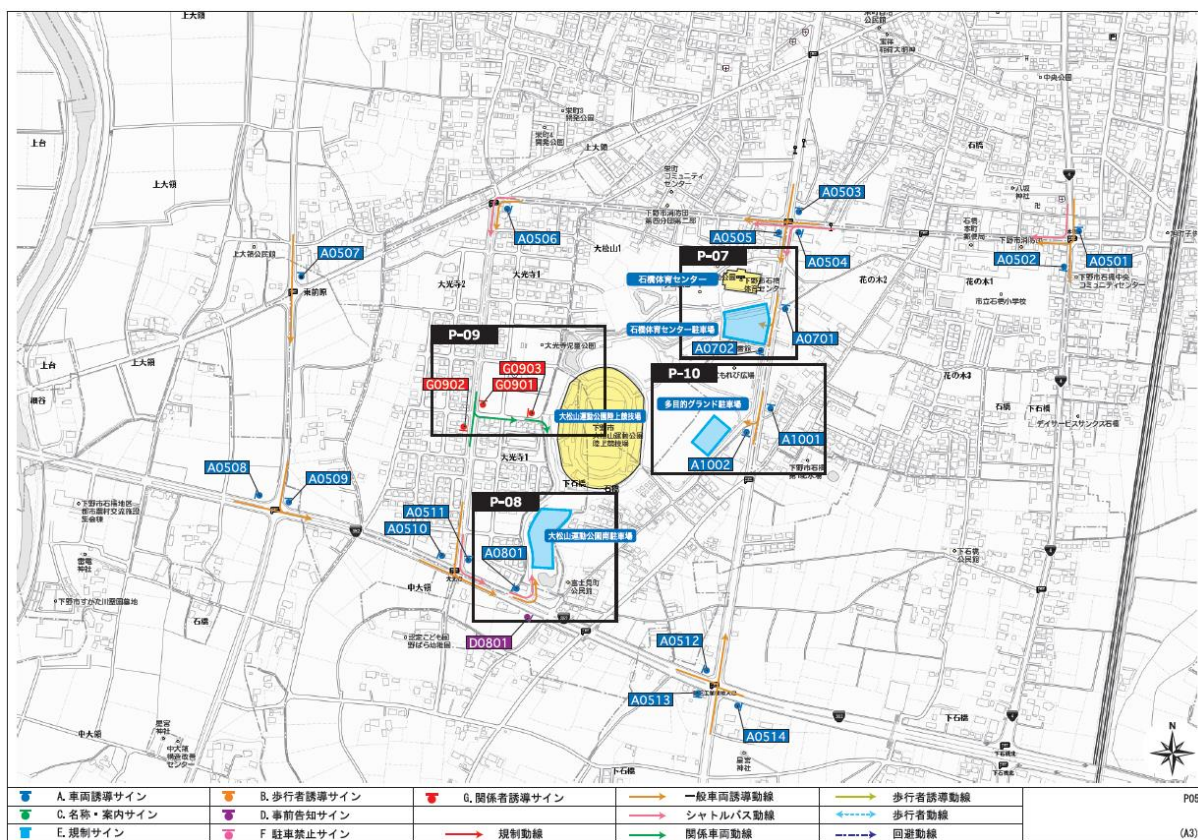
03 三好町交差点付近



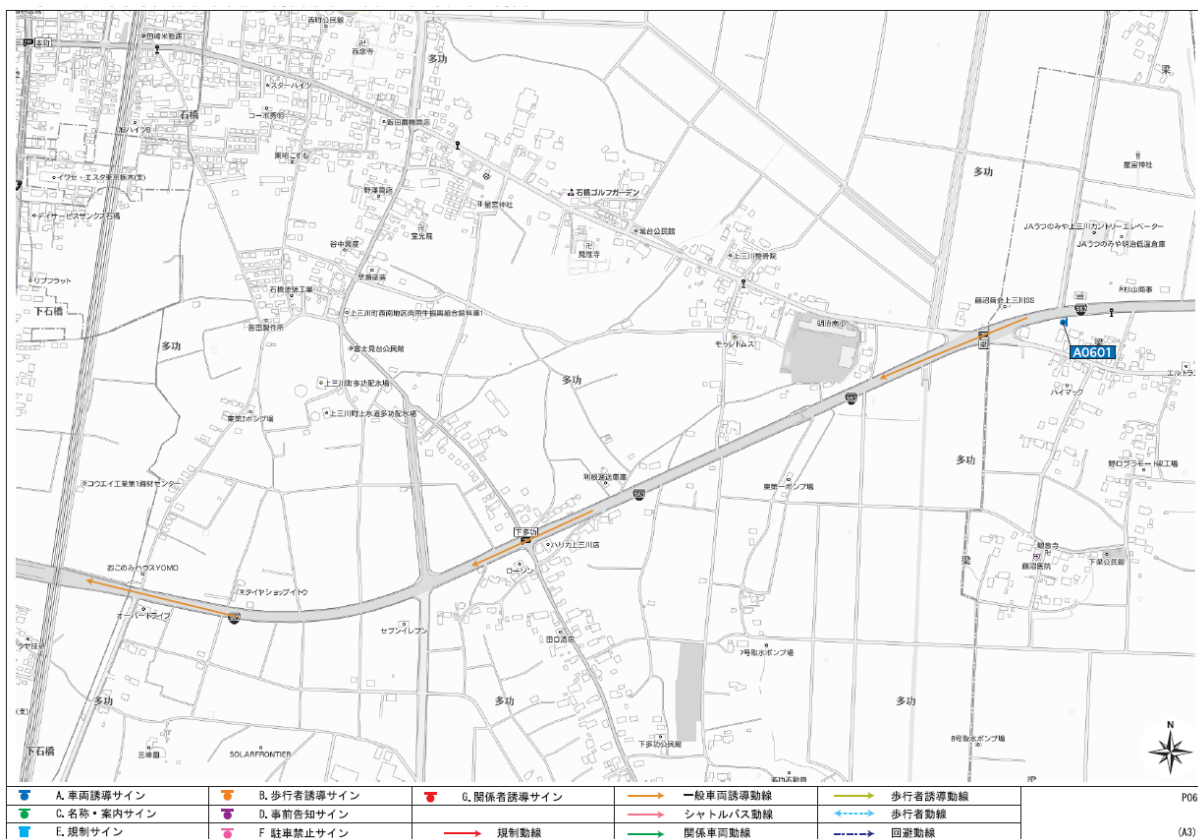
04 姿橋西交差点付近



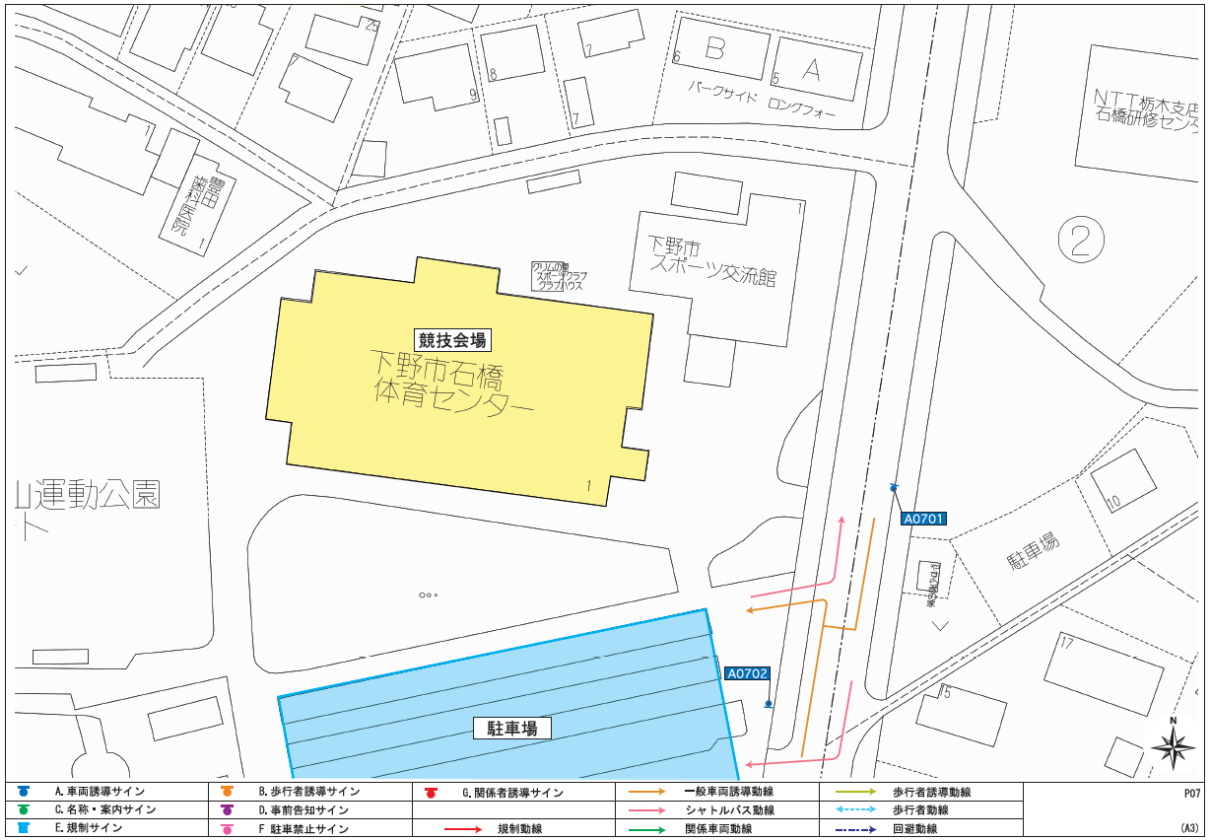
05 大松山運動公園付近



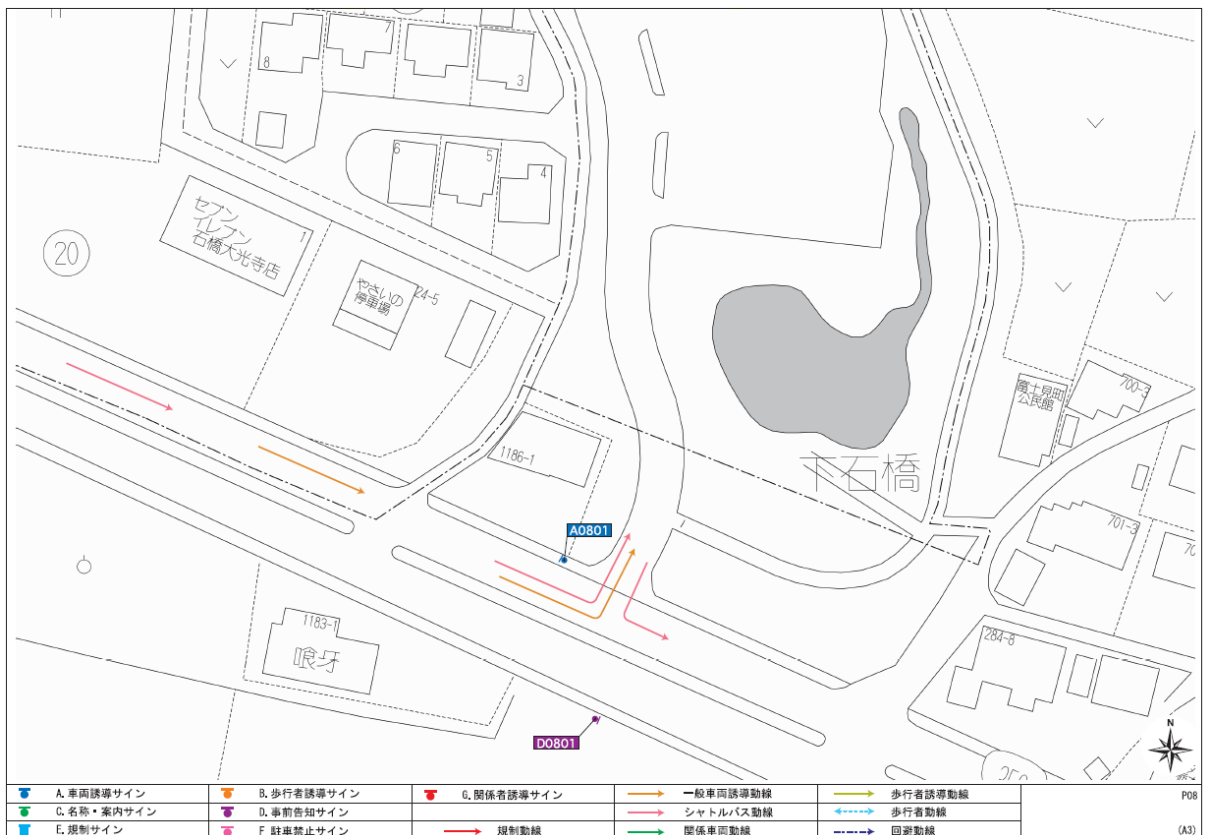
06 梁交差点付近



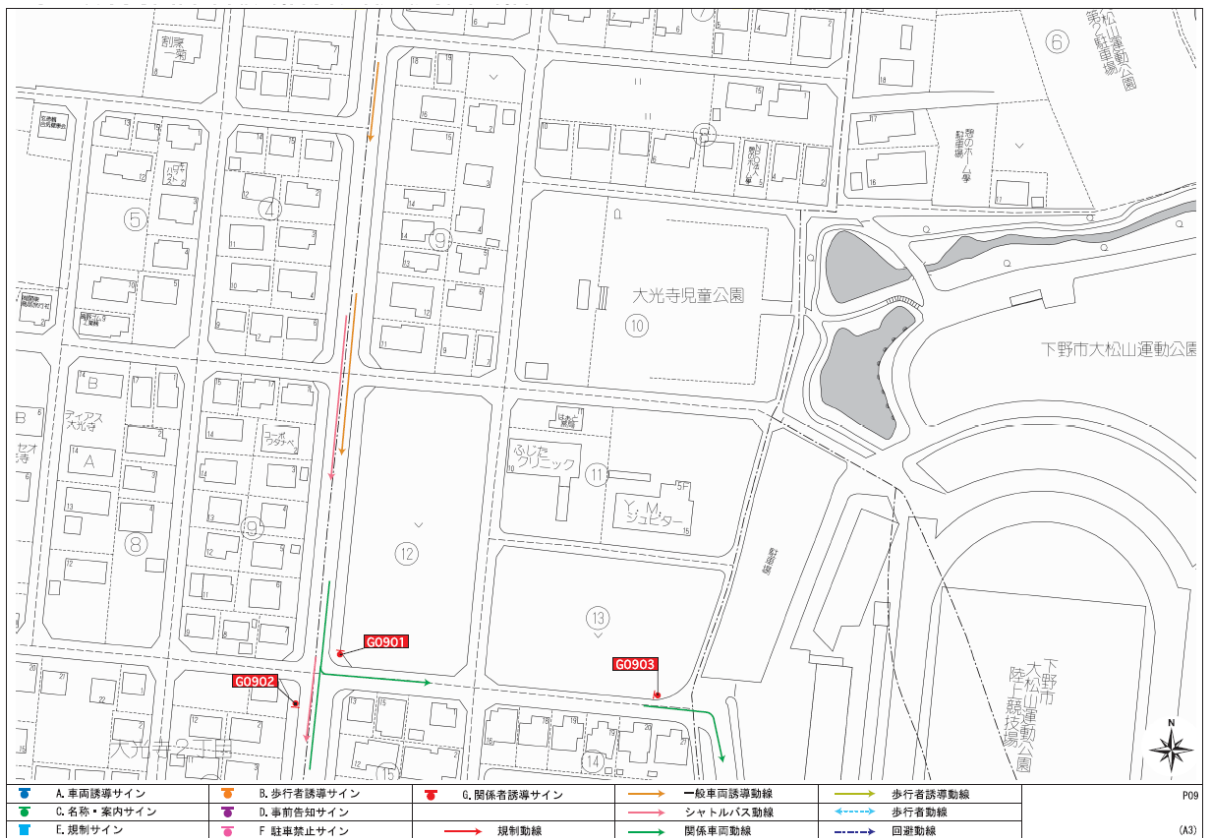
07 石橋体育センター付近



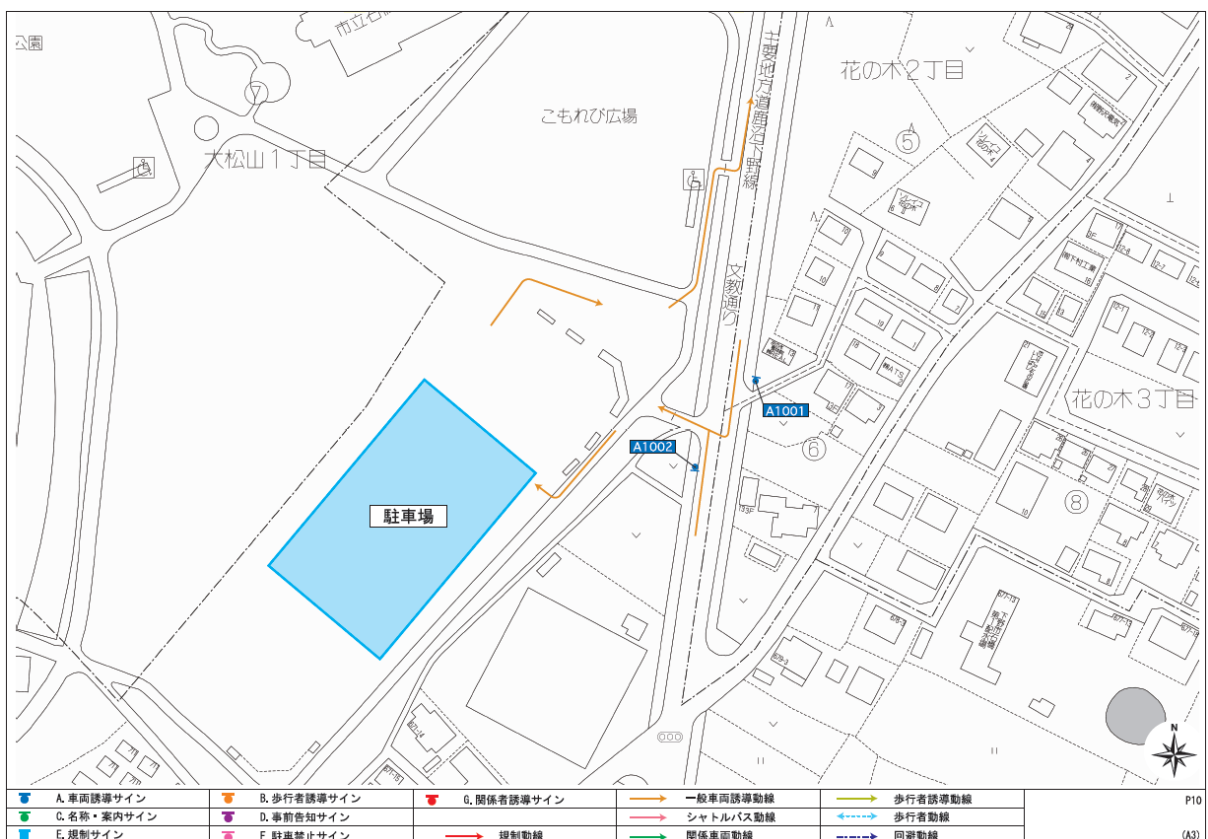
08 南駐車場入口付近



09 関係者駐車場付近



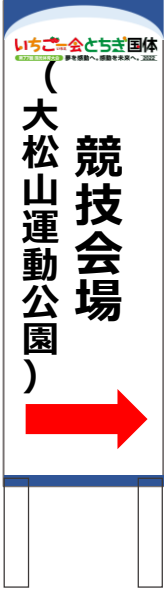
10 多目的グラウンド付近



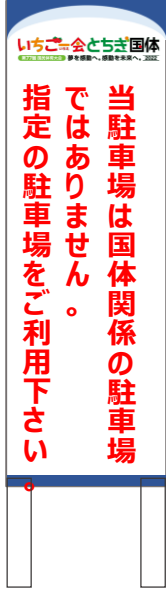
誘導サインデザイン

■デザインイメージ(例)

A：車両誘導



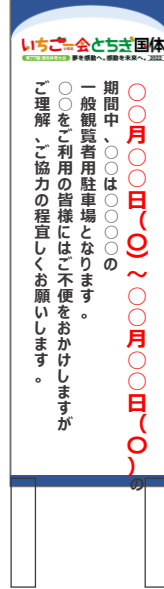
B：規制



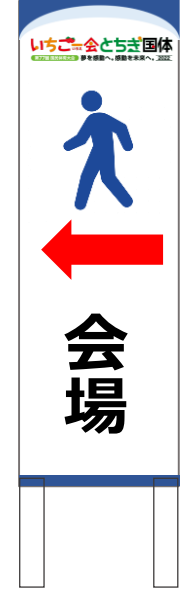
C：名称



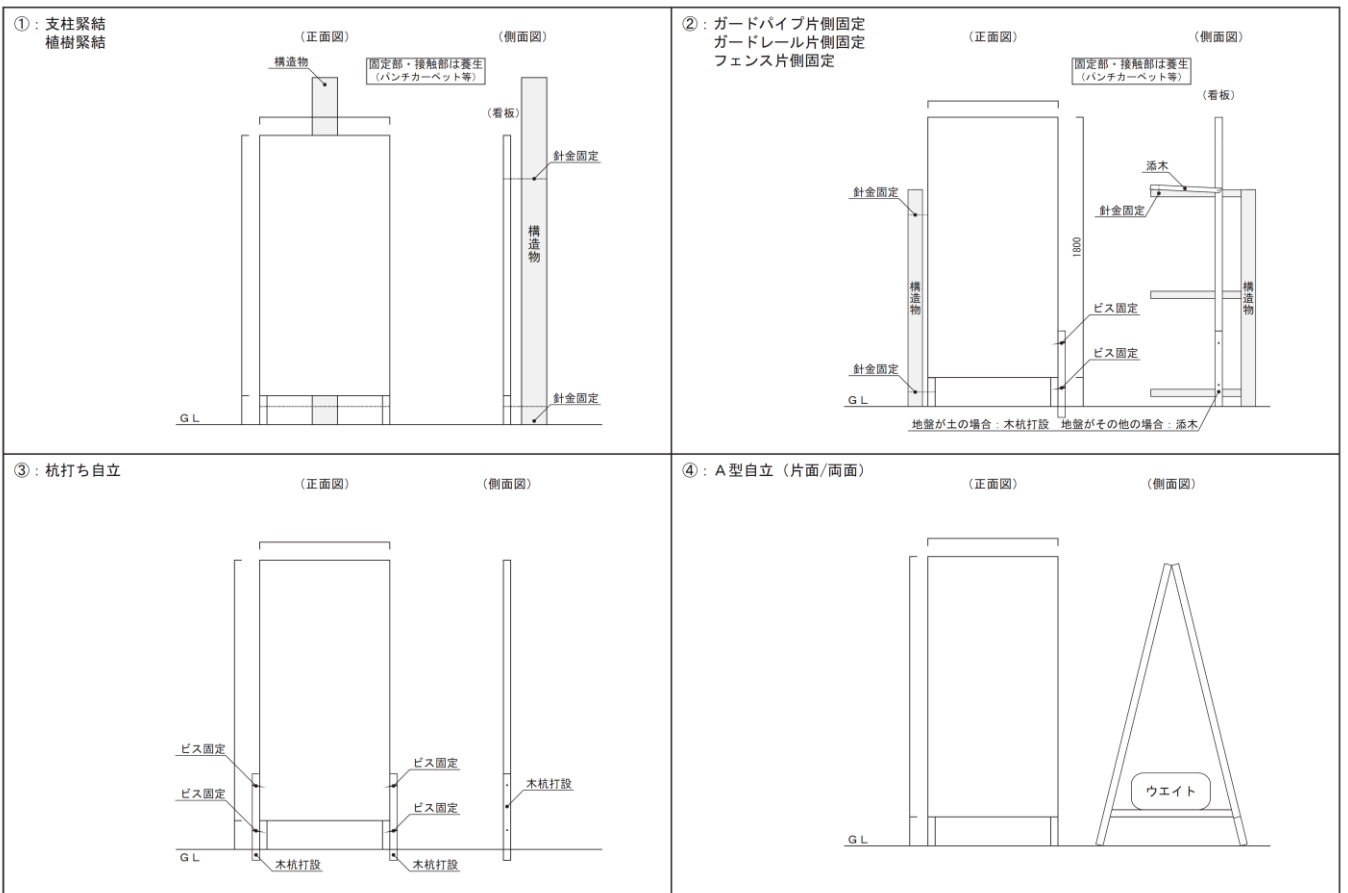
D：事前告知



E：歩行者誘導



■看板設置方法



計画策定に必要な調整・ 協議・許認可に関すること

許認可・提出申請

■ 申請書一覧

申請書	提出先	内容
道路使用許可申請書	所轄警察署	・看板の設置 ・一方通行申請 ・通行止め申請
通行禁止道路通行許可	所轄警察署	・通行禁止エリアへの通行許可申請
駐車禁止等除外標章交付申請書	所轄警察署	・駐車禁止等への通行申請許可
占用許可申請書	所轄道路管理者	・看板の設置申請
道路一時使用書	所轄道路管理者	・一方通行、通行止め申請
屋外広告物許可更新申請書	所轄道路管理者	・屋外広告設置申請

■ 申請書記載例

道路使用許可：看板の設置申請

別記様式第六（第十集関係）

手続料納済

道路使用許可申請書

大仁 警察署長 殿

平成28年7月24日

申請者 住所 東京都目黒区東山1-17-16
氏名 TSP太陽株式会社
西田 学 印

道路使用の目的	センチュリー21レディスゴルフトーナメントにおける案内看板の設置
場所又は区間	伊豆の国市 〔国道136号線・県道80号熱産大仁線・県道19号伊東大仁線 等〕他 合計80箇所 ※別紙参照
期 間	平成28年7月17日10時から平成28年7月26日19時まで ※大会開催期間：平成28年7月22日～24日
方法又は形態	設置方法：支柱繫結・樹木(養生)繫結・柱自立 等 形態等：別紙参照
添付書類	看板設置計画資料・運営マニュアル
現 場	住所 東京都目黒区東山1-17-16
責任者	氏名 TSP太陽株式会社 猿渡 俊輔 電話 090-8649-8297/03-3719-3357

第 11 号

道路使用許可証

上記のとおり許可する。ただし、次の条件に従うこと。

別紙のとおり

平成 28 年 7 月 24 日

大仁 警察署長

備考1 申請人が法人であるときは、申請書の欄には、その名称、主たる事務所の所在地及び代表者の氏名を記載すること。
2 申請者は氏名を記載し及び押印することによって、署名することができる。
3 方法又は形態の欄には、工事又は作業の方法、使用面積、行事等の参加人員、通行の形態又は方法等使用について必要な事項を記載すること。
4 届付書類の欄には、道路使用の場所、方法等を用うがことした区画その他要必要な書類を添付した場合に、その書類名を記載すること。
5 用紙の大きさは、日本工業規格A4用4版とする。

交通規制の一時実施決定書

交通規制の一時実施決定書
(センチュリー21レディスゴルフトーナメント)

交通規制の種類別	一方通行 道路交通法第8条第1項	
交通規制集番号		
交通規制の一時実施	路線名	市道大218号
	区間(場所)	伊豆の国市田原野593番地の10地先から 伊豆の国市浮橋1201番地の6地先まで
一時実施期間	平成28年7月22日(金)から 平成28年7月24日(日)まで 各日午前5時00分から午後7時00分までの間	
交通規制の一時実施理由	センチュリー21レディスゴルフトーナメント開催における車両混雑の緩和のため	
交通規制の一時実施	東京都目黒区東山1-17-16 TSP太陽株式会社	
申請者	西田 学	
その他(添付図面、関連対策等)	別紙交通規制図のとおり	

第 11 号

上記のとおり交通規制を一時実施する

平成28年7月11日
大仁 警察署長

いちご いちえ 会 とちぎ 国体